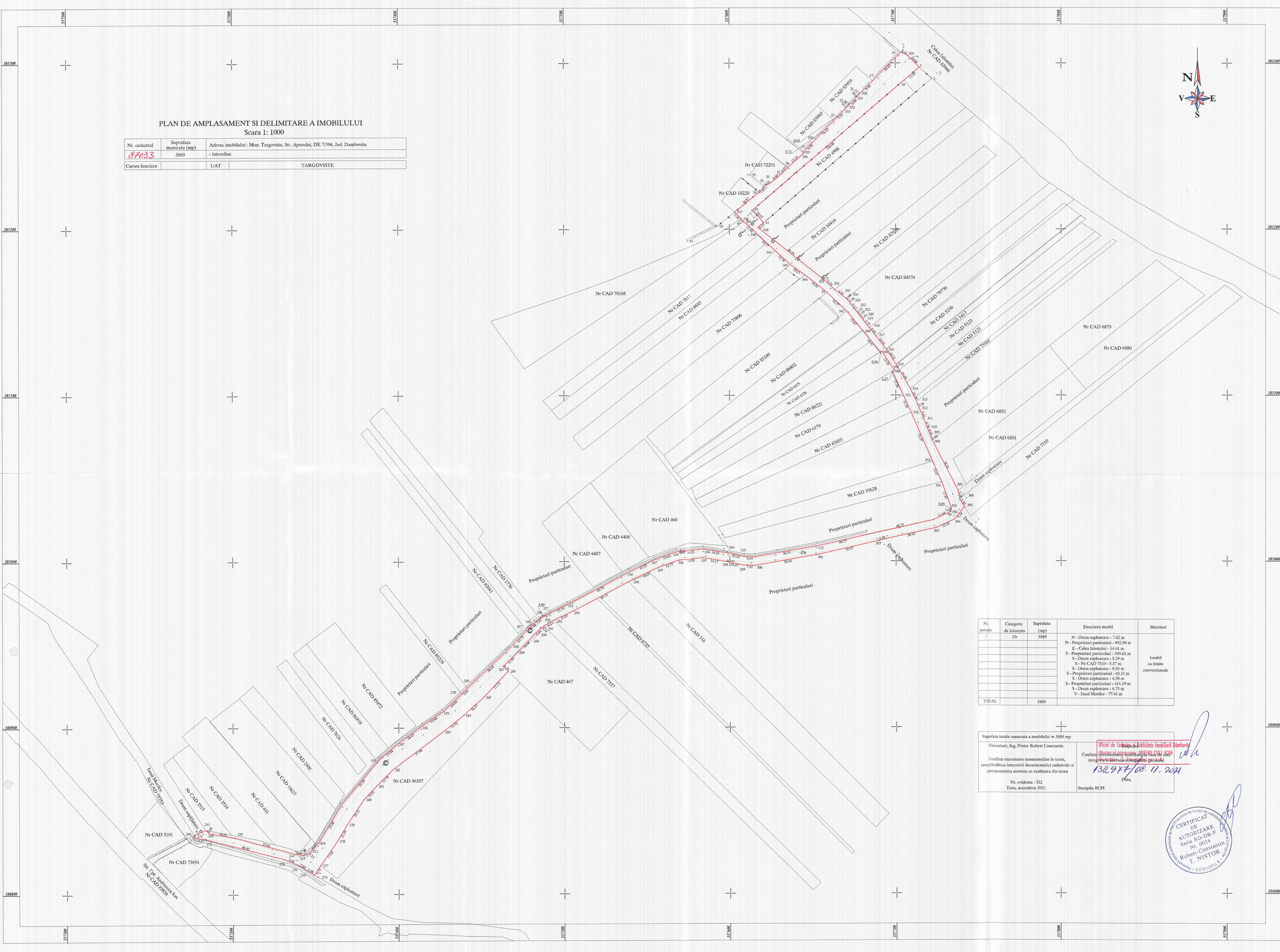


PLAN DE AMPLASAMENT SI DELIMITARE A IMOBILULUI
Scara 1: 1000

Nr. cadastral	Suprafata masurata (mp)	Adresa imobilului: Mun. Targoviste, Str. Apusului, DE 7/394, Jud. Dambovitza
87433	5889	- intravilan
Cartea funciara	UAT	TARGOVISTE



Nr. paragraf	Categorie de folosinta	Suprafata (mp)	Descriere imobil	Mentiiuni
1	Dr	5889	N - Drum exploatare - 7.62 m N - Proprietari particulari - 892.00 m E - Calesa Ialomitei - 14.61 m S - Proprietari particulari - 349.61 m S - Drum exploatare - 5.29 m S - Nr CAD 7310 - 5.37 m S - Drum exploatare - 9.54 m S - Proprietari particulari - 43.11 m S - Drum exploatare - 4.58 m S - Proprietari particulari - 416.10 m S - Drum exploatare - 6.75 m V - Izalul Morilor - 77.41 m	Imobil cu limite conventionale
TOTAL		5889		

Suprafata totala masurata a imobilului = 5889 mp

Executant, Ing. Nistor Robert Constantin
Confirma executarea masuratorilor la teren, corectitudinea intocmirii documentatiei cadastrale si corespundenta acesteia cu realitatea din teren
Nr. evidenta - 332
Data, noiembrie 2021

Oficiul de Cadastru si Publicitate Imobiliara Dambovitza
Confirma introducerea imobilului in baza de date integrata a sistemului de cadastru si publicitate
13R.947/08.11.2021
Data,
Stampila BCPI



PLAN DE AMPLASAMENT SI DELIMITARE A IMOBILULUI
SCARA 1 : 1000


Nr. cadastral	Cartea Funciara nr.	Suprafata masurata:	Adresa imobilului : intravilan
3178/1/3	80967	S = 476 mp	Mun. TARGOVISTE, Str. Calea Campulung, Nr. 178 UAT: TARGOVISTE

A. DATE REFERENTIALE LA TEREN			
Nr. parcela	Cat. de folosinta	Suprafata (mp)	Descriere
1	CC	476	N - NR. CAD. 3178/2/5 cale acces - 3.55 m E - NR. CAD. 3178/1/2.1 - 127.73 m S - Str. Campulung - 4.18 m V - NR. CAD. 81710 - 32.34 m - NR. CAD. 81711 - 73.39 m - NR. CAD. 74581 - 21.11 m
Total		476	

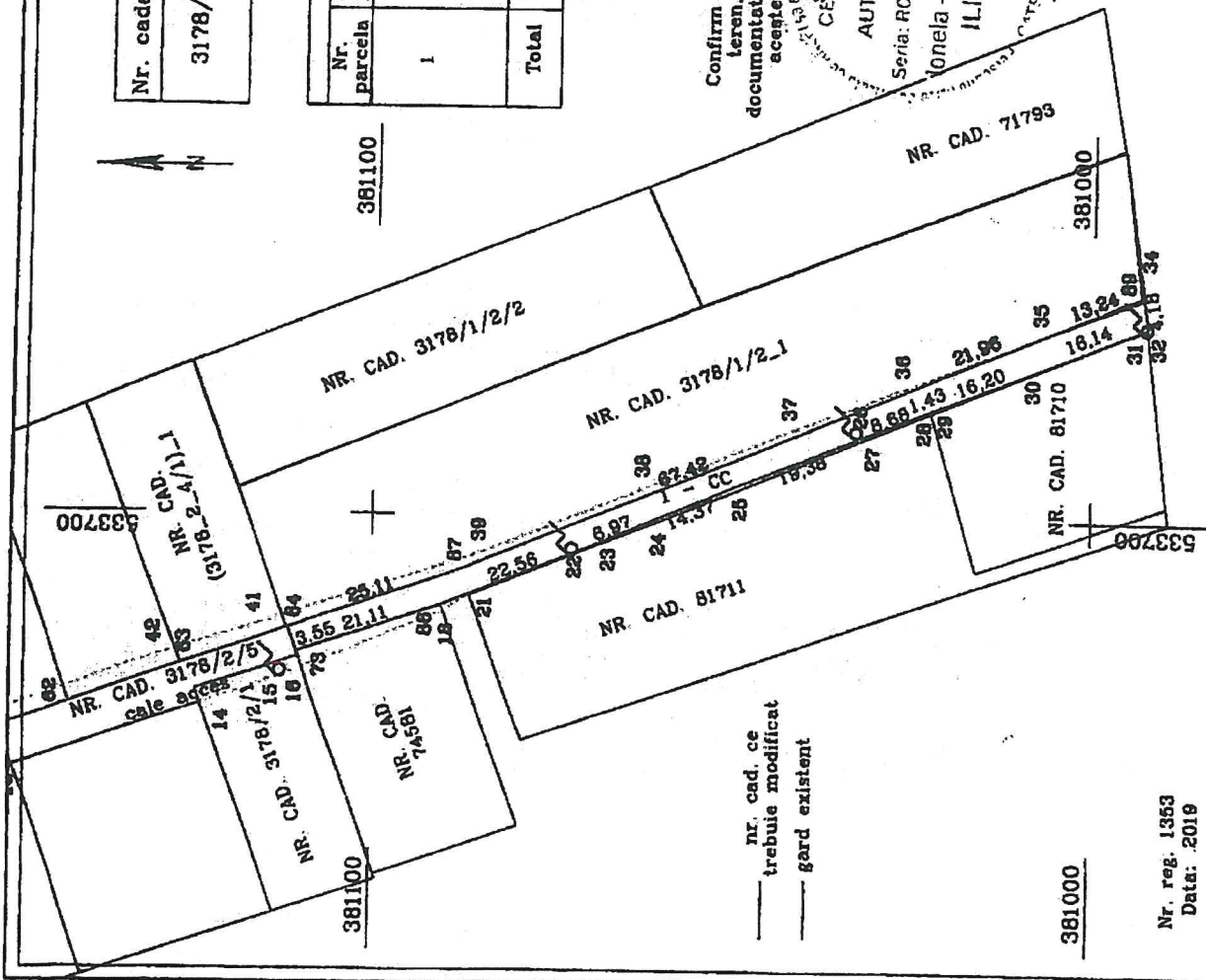
Suprafata din act = 909 mp
Suprafata din masurate = 476 mp

Confirm executarea masuratorilor la teren, corectitudinea intocmirii documentatiei cadastrale si corespondenta acesteia cu realitatea din teren

Confirm introducerea imobilului in baza de date integrata si atribuirea numarului cadastral Parafa OCPI Inspector



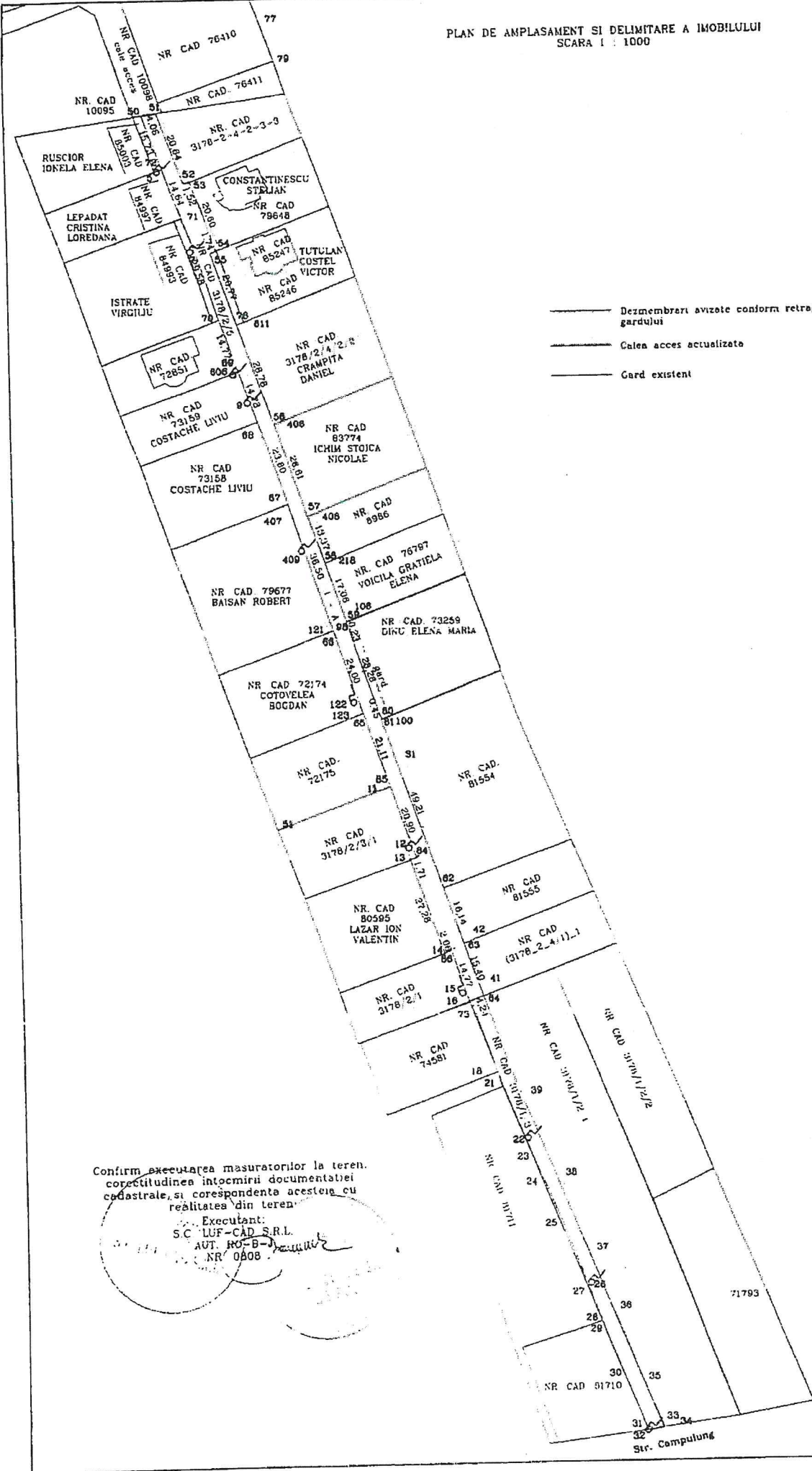
120860/2112019
 Ionela - Daniela Gh. ILIESCU
 Inspector



nr. cad. ce
— trebuie modificat
— gard existent

Nr. reg. 1353
Data: 2019

PLAN DE AMPLASAMENT SI DELIMITARE A IMOBILULUI
SCARA 1 : 1000



- Dezmembrari avizate conform retragerii gardului
- Calea acces actualizata
- Gard existent

Confirm executarea masuratorilor la teren.
corectitudinea intocmirii documentatiei
cadastrale, si corespondenta acesteia cu
realitatea din teren.

Executant:
S.C. LUF-CAD S.R.L.
AUT. NO-B-1
NR/ 0A08

Str. Compulung

536650

ANEXA Nr. 1.35 la regulamentul

536700

PLAN DE AMPLASAMENT SI DELIMITARE A IMOBILULUI

Scara 1:500

Nr. cadastral 88090	Suprafata masurata 263mp	Adresa imobilului: Mun. Targoviste, Str. Prof. Cornel Popa-Tronson 2.
Cartea funciara:		UAT : TARGOVISTE

381850


381850

Oficial de Cadastru și Publicitate Imobiliară Domborjia
 Nume și prenume: **AROȘOALE CONSTANTIN**
 Funcția - Consilier gr. I A

30342 / 1703 2022

Inspector

Confirm introducerea imobilului in baza de date integrata si atribuirea numarului cadastral



381800

381800

IE:75740

214

11.24

209

28.47

IE:72252-Sefciu Maria

91.21

IDr

15.31

IE:83993-Strada Prof. Cornel Popa

208

202

02.6

205

IE:75037-Strada Prof. Cornel Popa (DE 47- DE 55)

202

1.20

381750

381750

A. Date referitoare la teren

Nr.evidentia: 115/2022

Nr. parcela	Categoria de folosinta	Suprafata (mp)	Orientare vecini	Pct vecinate	Lungimea	Mentuni
1	IDr	263mp	48 N-IE:75037-Strada Prof. Cornel Popa- (DE 47-DE 55)	202-204	1.20	
			48 E- IE:83993-Strada Prof. Cornel Popa	204-209	79.75	Imobil neocupat
			48 S- IE:83993-Strada Prof. Cornel Popa	209-214	11.24	
			48 V- IE:72252-Satciu Mania	214-202	91.21	
Total		263mp				

Suprafata totala masurata a imobilului =263mp
Suprafata din act = 263mp

536650


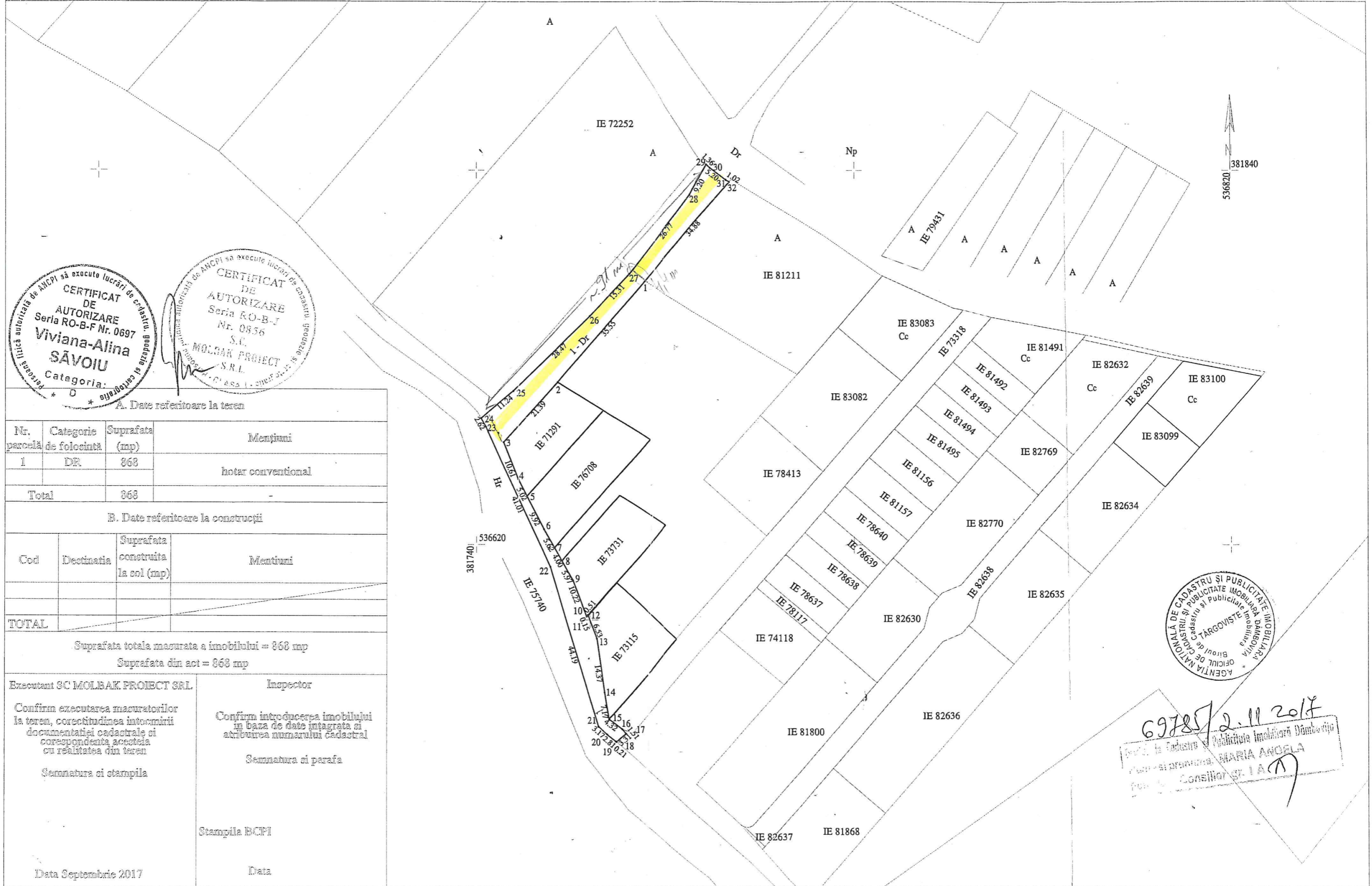
536700

PLAN DE AMPLASAMENT ȘI DELIMITARE A BUNULUI IMOBIL

Scara 1: 1000

Nr. cadastral	Suprafata masurata a imobilului (mp)	Adresa imobilului
83793	868	Mun. Targoviste, Str. Profesor Cornel Popa, jud. Dambovita

Nr. Cartea Funciara	Unitatea Administrativ Teritoriala (UAT)
	TARGOVISTE



A. Date referitoare la teren

Nr. parcelă de folosință	Categorie	Suprafata (mp)	Mențiuni
1	DR	868	hotar conventional
Total		868	

B. Date referitoare la construcții

Cod	Destinatia	Suprafata construita la sol (mp)	Mențiuni
TOTAL			

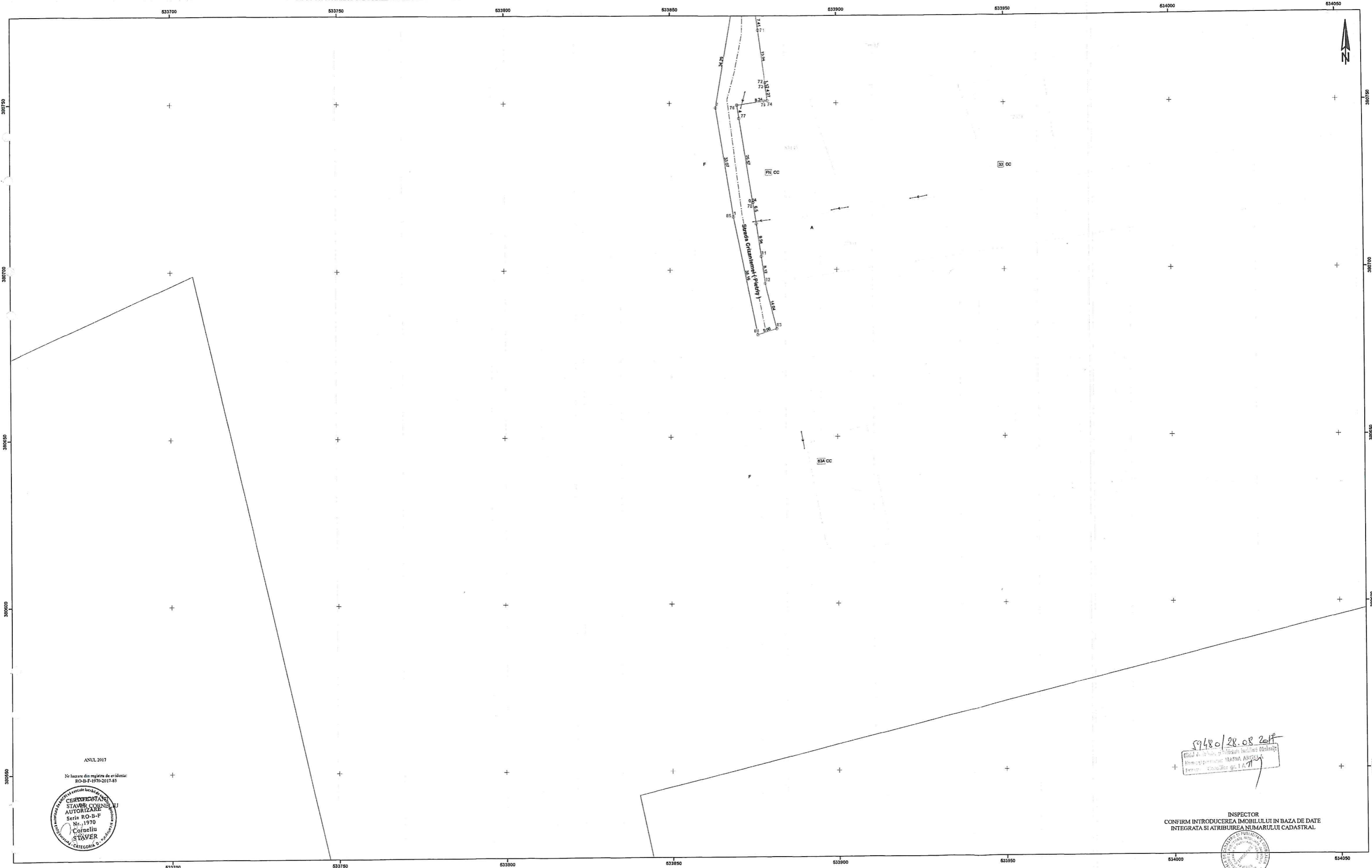
Suprafata totale masurate a imobilului = 868 mp
Suprafata din act = 868 mp

Executant SC MOLBAK PROIECT SRL	Inspector
Confirm executarea masuratorilor la teren, corectitudinea intocmirii documentatiei cadastrale si corespondenta acesteia cu realitatea din teren	Confirm introducerea imobilului in baza de date integrata si atribuirea numarului cadastral
Semnatura si stampila	Semnatura si parafa
	Stampila BCPI
Data Septembrie 2017	Data



69785 / 2.11.2017
pentru în Cadastru și Publicitate Imobiliară Dambovita
pentru aprobarea MARIA ANGELA
pentru Consilier SI I A

1-105



ANUL 2017

Nr lucrare din registrul de evidenta:
RO-B-F-1970-2017-85



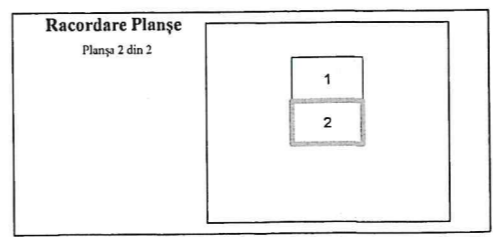
19480/28.08.2017
 Inspector
 Confirma introducerea imobilului in baza de date
 integrata si atribuirea numarului cadastral

INSPECTOR
 CONFIRM INTRODUCEREA IMOBILULUI IN BAZA DE DATE
 INTEGRATA SI ATRIBUIREA NUMARULUI CADASTRAL


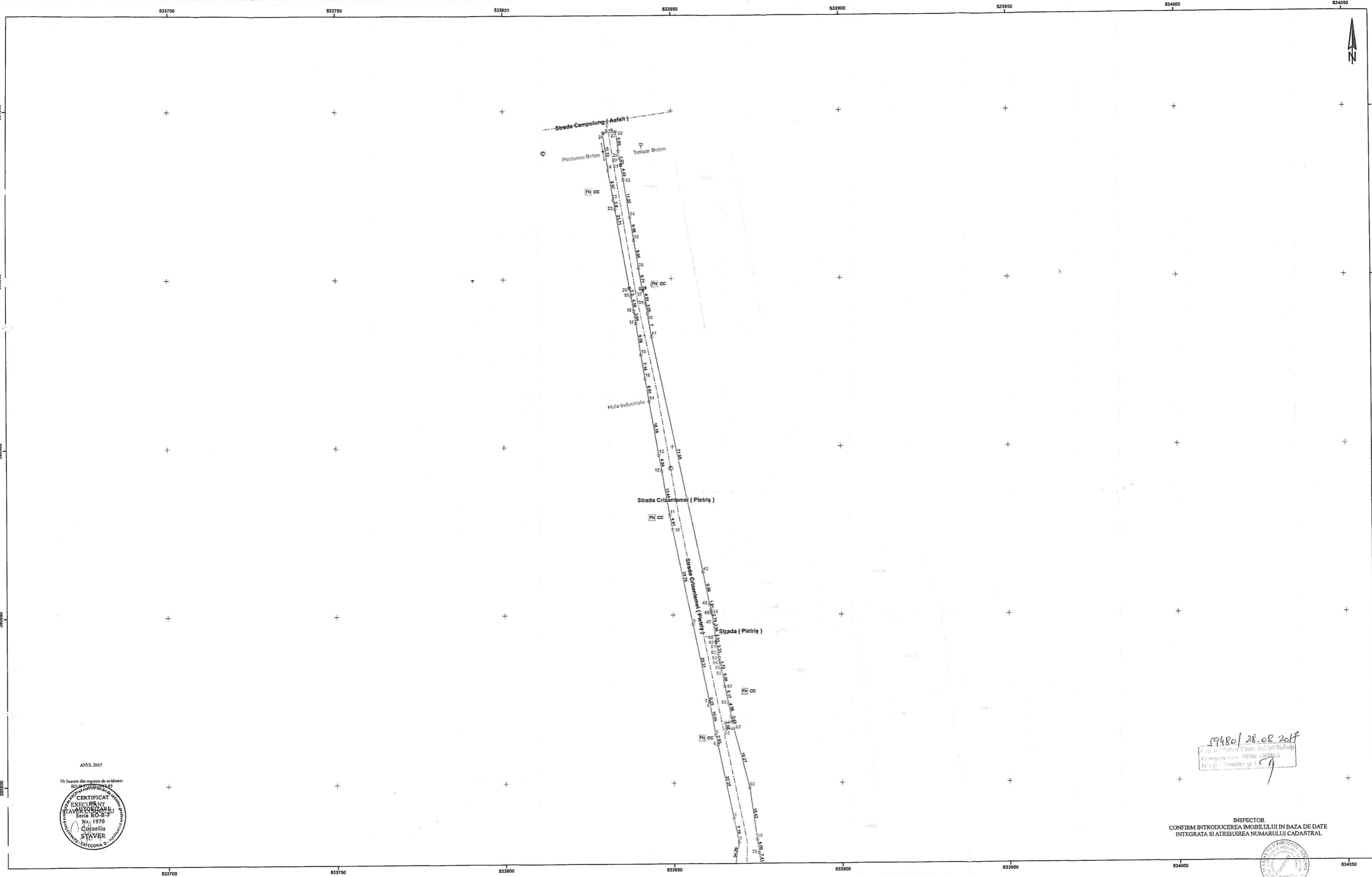


A. DATE REFERIToare LA TEREN					
Intravilan/ extravilan	Nr parcels	Categorie de folosinta	Suprafata	Descriere Imobil	Mentii
I	1	DR	1858	N-Strada Campulung-3.19m E-Proprietati private-330.03m S-Proprietati private-5.96m V-Proprietati private-318.40m	Teren intravilan Nord-limta conventionala Est-limta conventionala si materializata Sud-limta conventionala Vest-limta conventionala si materializata

NR CADASTRAL	SUPRAFATA MASURATA	ADRESA IMOBIL
83838	1858mp	STRADA CRIZANTEMEI, DE 376/9
NR CARTE FUNCIARA		UAT TARGOVISTE




PLAN DE AMPLASAMENT SI DELIMITARE A IMOBILULUI
 SCARA 1:500
 INTRAVILAN



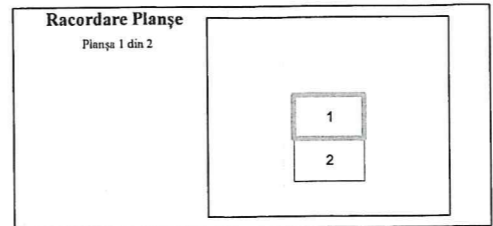
19480/28.08.2017
 Inspector
 CONFIRMARE

INSPECTOR
 CONFIRMĂ INTRODUCEREA IMOBILULUI ÎN BAZA DE DATE
 INTEGRATĂ ȘI ATRIBUIREA NUMĂRULUI CADASTRAL



A. DATE REFERITORE LA TEREN				
Intravilan/ extravilan	Nr parcela	Categorie de folosinta	Suprafata	Descriere imobil
	1	DR	1858	N-Strada Campulung-3.19m E-Proprietati private-330.03m S-Proprietati private-5.96m V-Proprietati private-318.40m
				Mentii Teren intravilan Nord-limita conventionala Est-limita conventionala si materializata Sud-limita conventionala Vest-limita conventionala si materializata

NR CADASTRAL	SUPRAFATA MASURATA	ADRESA IMOBIL
13838	1858mp	STRADA CRIZANTEMEI, DE 376/9
NR CARTE FUNCIARA		UAT TARGOVISTE



PLAN DE AMPLASAMENT SI DELIMITARE A IMOBILULUI
 SCARA 1:500
 INTRAVILAN

**EXTRAS DE CARTE FUNCİARĂ
 PENTRU INFORMARE**

Carte Funciară Nr. 83993 Târgoviște

Cod verificare
 100114508797



A. Partea I. Descrierea imobilului

TEREN Intravilan

Adresa: Loc. Târgoviste, Str Profesor Cornel Popa, Jud. Dambovita

Nr. Crt	Nr. cadastral topografic	Nr.	Suprafața* (mp)	Observații / Referințe
A1	83993		868	Teren neimprejmuit;

B. Partea II. Proprietari și acte

Înscrieri privitoare la dreptul de proprietate și alte drepturi reale		Referințe
1504 / 10/01/2019		
Act Administrativ nr. hotararea nr. 227, din 29/06/2018 emis de MUNICIPIUL TARGOVISTE; Act Administrativ nr. adeverinta nr. 426, din 08/01/2019 emis de MUNICIPIUL TARGOVISTE;		
B2	Se justifica înscrierea provizorie de sub B1, inscrista cu incheierea nr 69785/25.09.2017	A1
B3	Intabulare, drept de PROPRIETATE, dobandit prin Lege, cota actuala 1/1	A1
1) MUNICIPIUL TARGOVISTE , CIF:4279944, domeniul public <i>OBSERVATII: cu efect de opozabilitate de la data de 25.09.2017</i>		

C. Partea III. SARCINI .

Inscrieri privind dezmembrămintele dreptului de proprietate, drepturi reale de garanție și sarcini	Referințe
NU SUNT	

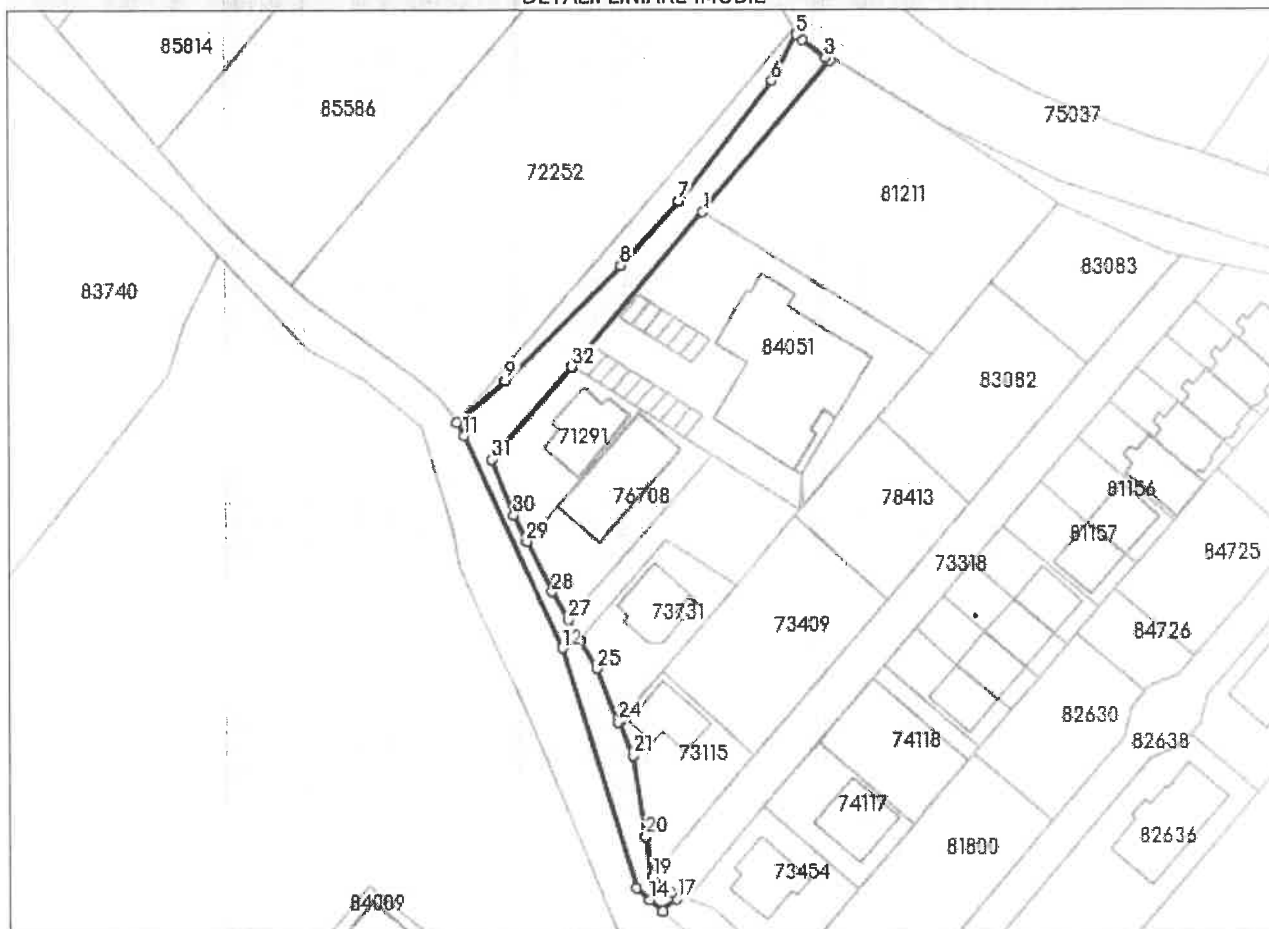
Anexa Nr. 1 La Partea I

Teren

Nr cadastral	Suprafața (mp)*	Observații / Referințe
83993	868	

* Suprafața este determinată în planul de proiecție Stereo 70.

DETALII LINIARE IMOBIL



Date referitoare la teren

Nr Crt	Categorie folosință	Intra vilan	Suprafața (mp)	Tarla	Parcelă	Nr. topo	Observații / Referințe
1	drum	DA	868	-	-	-	

Lungime Segmente

1) Valorile lungimilor segmentelor sunt obținute din proiecție în plan.

Punct început	Punct sfârșit	Lungime segment (m)	Punct început	Punct sfârșit	Lungime segment (m)
1	2	34.875	2	3	1.022
3	4	5.203	4	5	1.357
5	6	9.204	6	7	26.771
7	8	15.305	8	9	28.467
9	10	11.239	10	11	2.621
11	12	41.007	12	13	44.193

Punct început	Punct sfârșit	Lungime segment (m)
13	14	3.174
15	16	0.213
17	18	1.509
19	20	7.165
21	22	6.535
23	24	0.51
25	26	5.969
27	28	5.622
29	30	5.016
31	32	21.388

Punct început	Punct sfârșit	Lungime segment (m)
14	15	2.808
16	17	3.314
18	19	4.316
20	21	14.365
22	23	0.148
24	25	10.216
26	27	4.0
28	29	9.919
30	31	10.614
32	1	35.55

** Lungimile segmentelor sunt determinate în planul de proiecție Stereo 70 și sunt rotunjite la 1 milimetru.

*** Distanța dintre puncte este formată din segmente cumulate ce sunt mai mici decât valoarea 1 milimetru.

Extrasul de carte funciară generat prin sistemul informatic integrat al ANCPİ conține informațiile din cartea funciară active la data generării. Acesta este valabil în condițiile prevăzute de art. 7 din Legea nr. 455/2001, coroborat cu art. 3 din O.U.G. nr. 41/2016, exclusiv în mediul electronic, pentru activități și procese administrative prevăzute de legislația în vigoare. Valabilitatea poate fi extinsă și în forma fizică a documentului, fără semnătură olografă, cu acceptul expres sau procedural al instituției publice ori entității care a solicitat prezentarea acestui extras.

Verificarea corectitudinii și realității informațiilor conținute de document se poate face la adresa www.ancpi.ro/verificare, folosind codul de verificare online disponibil în antet. Codul de verificare este valabil 30 de zile calendaristice de la momentul generării documentului.

Data și ora generării,

30/03/2022, 11:17



**EXTRAS DE CARTE FUNCİARĂ
PENTRU INFORMARE**

Carte Funciară Nr. 88090 Târgoviște

Nr. cerere	36509
Ziua	30
Luna	03
Anul	2022

Cod verificare
100114508776



TEREN Intravilan

A. Partea I. Descrierea imobilului

Adresa: Loc. Târgoviste, Str Prof Cornel Popa, Jud. Dambovita, -Tronson 2

Nr. Crt	Nr. cadastral Nr. topografic	Suprafața* (mp)	Observații / Referințe
A1	88090	263	Teren neimprejmuit;

B. Partea II. Proprietari și acte

Înscrieri privitoare la dreptul de proprietate și alte drepturi reale		Referințe
30342 / 17/03/2022		
Act Administrativ nr. Hotarare nr.80, din 28/02/2022 emis de Consiliul local al Mun. Targoviste, inventarul bunurilor care alcatuiesc domeniul public al Municipiului Targoviste; Act Administrativ nr. Adeverinta nr. 8666, din 11/03/2022 emis de Primaria Targoviste; Act Administrativ nr. Certificat fiscal nr.10448, din 15/03/2022 emis de Primaria Targoviste;		
B1	Intabulare, drept de PROPRIETATE, dobandit prin Lege, cota actuala 1/1 1) MUNICIPIUL TARGOVISTE , domeniul public	A1

C. Partea III. SARCINI .

Inscrieri privind dezmembrămintele dreptului de proprietate, drepturi reale de garanție și sarcini	Referințe
NU SUNT	

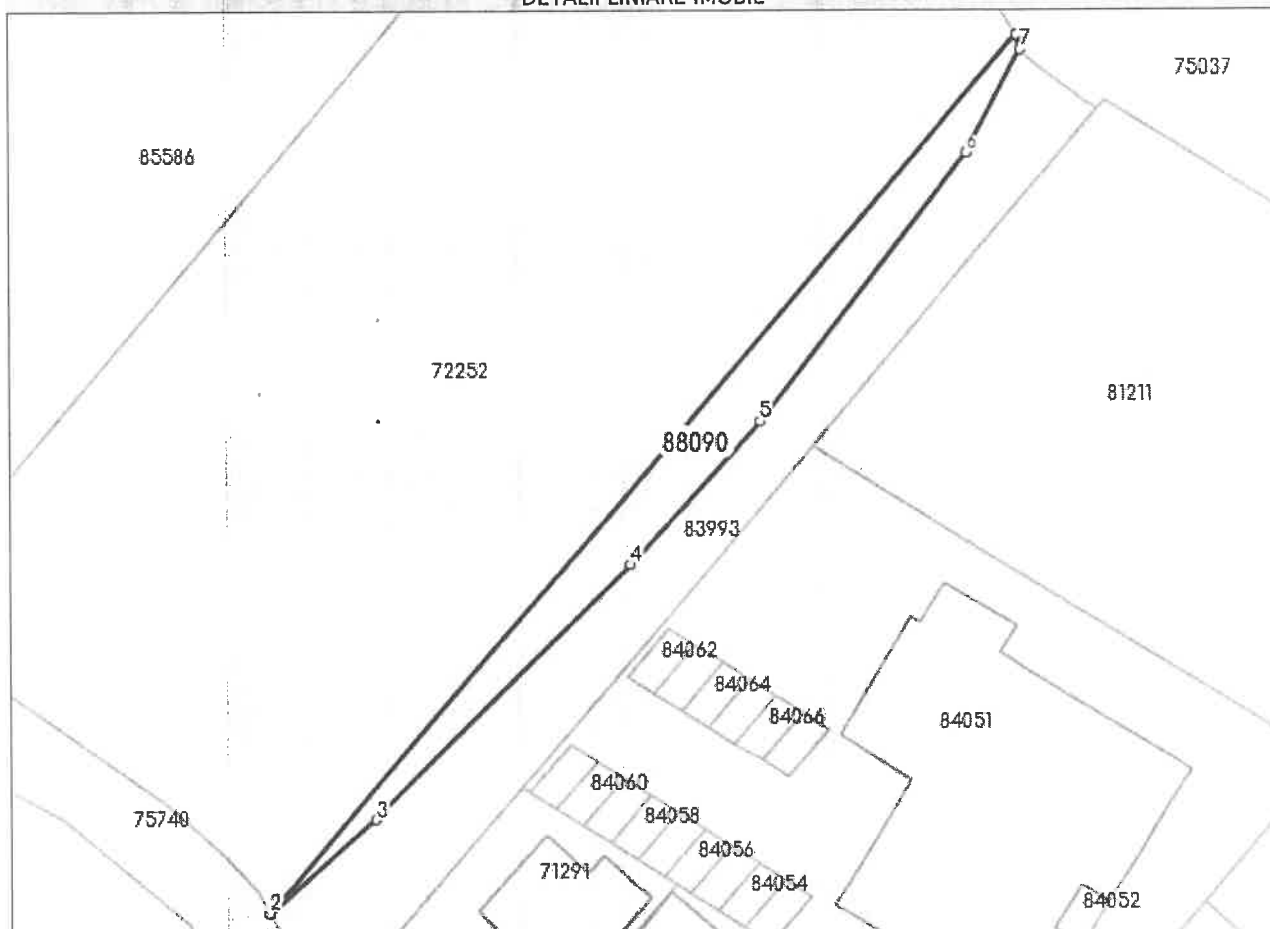
Anexa Nr. 1 La Partea I

Teren

Nr cadastral	Suprafața (mp)*	Observații / Referințe
88090	263	

* Suprafața este determinată în planul de proiecție Stereo 70.

DETALII LINIARE IMOBIL



Date referitoare la teren

Nr Crt	Categorie folosință	Intra vilan	Suprafața (mp)	Tarla	Parcelă	Nr. topo	Observații / Referințe
1	drum	DA	263	-	-	-	Str. Prof. Cornel Popa- Tronson 2

Lungime Segmente

1) Valorile lungimilor segmentelor sunt obținute din proiecție în plan.

Punct început	Punct sfârșit	Lungime segment (m)
1	2	91.211
2	3	11.239
3	4	28.467
4	5	15.305
5	6	26.771
6	7	9.204

Punct început	Punct sfârșit	Lungime segment (** (m)
7	1	1.196

** Lungimile segmentelor sunt determinate în planul de proiecție Stereo 70 și sunt rotunjite la 1 milimetru.
*** Distanța dintre puncte este formată din segmente cumulate ce sunt mai mici decât valoarea 1 milimetru.

Extrasul de carte funciară generat prin sistemul informatic integrat al ANCPI conține informațiile din cartea funciară active la data generării. Acesta este valabil în condițiile prevăzute de art. 7 din Legea nr. 455/2001, coroborat cu art. 3 din O.U.G. nr. 41/2016, exclusiv în mediul electronic, pentru activități și procese administrative prevăzute de legislația în vigoare. Valabilitatea poate fi extinsă și în forma fizică a documentului, fără semnătură olografă, cu acceptul expres sau procedural al instituției publice ori entității care a solicitat prezentarea acestui extras.

Verificarea corectitudinii și realității informațiilor conținute de document se poate face la adresa www.ancpl.ro/verificare, folosind codul de verificare online disponibil în anet. Codul de verificare este valabil 30 de zile calendaristice de la momentul generării documentului.

Data și ora generării,

30/03/2022, 11:16

Oficiul de Cadastru și Publicitate Imobiliară
Dâmbovița
Referent: TĂFĂLOU IOANA LAURA



Oficiul de Cadastru și Publicitate Imobiliară DAMBOVITA
Biroul de Cadastru și Publicitate Imobiliară Târgoviște

EXTRAS DE CARTE FUNCİARĂ PENTRU INFORMARE

Carte Funciară Nr. 84024 Târgoviște

Nr. cerere	36506
Ziua	30
Luna	03
Anul	2022

Cod verificare
100114508121



A. Partea I. Descrierea imobilului

TEREN Intravilan

Adresa: Loc. Târgoviște, Bdul Regele Carol I, Jud. Dambovita, Bulevardul Regele Carol I

Nr. Crt	Nr. cadastral topografic	Nr.	Suprafața* (mp)	Observații / Referințe
A1	84024		Din acte: 26.255 Masurata: 26.284	Teren neimprejmuț;

B. Partea II. Proprietari și acte

Înscrieri privitoare la dreptul de proprietate și alte drepturi reale		Referințe
43966 / 10/05/2018		
Act Administrativ nr. HCL nr.191, din 30/05/2018 emis de Consiliul Local al Municipiului Târgoviște și anexa la HCL 191/30.05.2018, HG nr. 1350/26.12.2001 emis de Guvernul României; Act Administrativ nr. HCL nr. 52 privind modificarea și completarea inventarului bunurilor care aparțin domeniului public al municipiului Târgoviște, din 29/01/2018 emis de MUNICIPIUL TARGOVISTE;		
B2	se justifica înscrierea provizorie de sub B.1, în sensul intabularii dreptului de proprietate înscris cu încheierea nr. 97252/08.11.2017	A1
B3	Intabulare, drept de PROPRIETATE, dobândit prin Lege, cota actuală 1/1	A1
1) MUNICIPIUL TARGOVISTE, CIF:4279944, domeniul public		
OBSERVAȚII: înscriere cu efect de opozabilitate de la data de 08.11.2017 cu încheierea NR.97252/08.11.2017		

C. Partea III. SARCINI .

Inscrieri privind dezmembrămintele dreptului de proprietate, drepturi reale de garanție și sarcini	Referințe
NU SUNT	

Punct început	Punct sfârșit	Lungime segment	Punct început	Punct sfârșit	Lungime segment	Punct început	Punct sfârșit	Lungime segment
13	14	14.093	14	15	10.777	15	16	12.952
16	17	1.596	17	18	2.037	18	19	1.927
19	20	10.169	20	21	23.173	21	22	6.873
22	23	2.595	23	24	1.43	24	25	5.406
25	26	11.484	26	27	8.145	27	28	10.365
28	29	11.722	29	30	3.655	30	31	9.976
31	32	3.202	32	33	1.195	33	34	3.567
34	35	10.963	35	36	9.023	36	37	5.176
37	38	1.134	38	39	10.081	39	40	5.641
40	41	5.891	41	42	12.249	42	43	1.452
43	44	11.13	44	45	0.572	45	46	1.162
46	47	2.601	47	48	7.883	48	49	5.658
49	50	0.484	50	51	10.169	51	52	11.041
52	53	7.474	53	54	1.609	54	55	4.177
55	56	3.348	56	57	3.443	57	58	4.26
58	59	3.297	59	60	3.709	60	61	3.369
61	62	3.557	62	63	4.621	63	64	3.453
64	65	3.701	65	66	7.004	66	67	5.673
67	68	2.251	68	69	2.248	69	70	6.519
70	71	3.202	71	72	3.205	72	73	3.202
73	74	6.408	74	75	3.208	75	76	3.201
76	77	3.208	77	78	3.201	78	79	3.209
79	80	3.2	80	81	3.203	81	82	3.234
82	83	5.611	83	84	0.453	84	85	34.997
85	86	16.478	86	87	17.96	87	88	1.349
88	89	8.323	89	90	42.965	90	91	15.64
91	92	18.33	92	93	16.501	93	94	5.034
94	95	0.073	95	96	5.745	96	97	5.836
97	98	20.862	98	99	21.495	99	100	2.456
100	101	6.438	101	102	31.6	102	103	3.834
103	104	11.433	104	105	11.858	105	106	4.928
106	107	24.046	107	108	2.452	108	109	17.279
109	110	5.395	110	111	12.045	111	112	0.415
112	113	32.599	113	114	47.908	114	115	0.081
115	116	24.717	116	117	50.787	117	118	29.852
118	119	17.737	119	120	2.746	120	121	5.998
121	122	2.0	122	123	6.001	123	124	2.0
124	125	2.746	125	126	13.128	126	127	15.0
127	128	43.023	128	129	15.752	129	130	2.566
130	131	13.702	131	132	1.189	132	133	13.979
133	134	92.909	134	135	2.078	135	136	7.85
136	137	45.206	137	138	10.748	138	139	4.344
139	140	5.505	140	141	5.008	141	142	14.497
142	143	0.872	143	144	5.805	144	145	22.89
145	146	1.729	146	147	2.588	147	148	0.041
148	149	10.131	149	150	11.41	150	151	31.032
151	152	13.098	152	153	17.769	153	154	1.293
154	155	4.6	155	156	14.52	156	157	4.152
157	158	22.664	158	159	4.655	159	160	1.6
160	161	3.517	161	162	11.0	162	163	2.882
163	164	8.846	164	165	0.907	165	166	5.04
166	167	2.846	167	168	10.276	168	169	3.497
169	170	0.037	170	171	0.019	171	172	19.518
172	173	19.303	173	174	4.859	174	175	6.121
175	176	13.413	176	177	5.617	177	178	1.689
178	179	10.711	179	180	25.963	180	181	8.429

Punct început	Punct sfârșit	Lungime segment	Punct început	Punct sfârșit	Lungime segment	Punct început	Punct sfârșit	Lungime segment
181	182	3.87	182	183	15.884	183	184	12.65
184	185	0.479	185	186	12.42	186	187	12.033
187	188	23.216	188	189	2.119	189	190	6.056
190	191	20.19	191	192	17.739	192	193	6.075
193	194	2.48	194	195	4.929	195	196	1.0
196	197	4.194	197	198	0.316	198	199	6.195
199	200	0.088	200	201	23.547	201	202	0.437
202	203	5.907	203	204	5.98	204	205	4.088
205	206	6.095	206	207	8.098	207	208	0.17
208	209	0.231	209	210	0.483	210	211	4.737
211	212	2.653	212	213	3.975	213	214	7.095
214	215	9.955	215	216	0.201	216	217	0.519
217	218	42.749	218	219	36.133	219	220	0.921
220	221	16.044	221	222	0.844	222	223	2.922
223	224	7.623	224	225	8.328	225	226	24.244
226	227	10.876	227	228	1.46	228	229	11.025
229	230	14.259	230	231	15.269	231	232	9.076
232	233	6.407	233	234	1.856	234	235	8.458
235	236	13.549	236	237	6.373	237	238	1.246
238	239	9.39	239	240	3.835	240	241	5.348
241	242	4.73	242	243	10.91	243	244	7.117
244	245	10.265	245	246	1.16	246	247	6.146
247	248	1.965	248	249	6.874	249	250	4.53
250	251	2.018	251	252	3.864	252	253	4.644
253	254	0.013	254	255	14.221	255	256	0.014
256	257	0.686	257	258	16.369	258	259	1.945
259	260	2.963	260	261	13.132	261	262	4.338
262	263	6.085	263	264	1.568	264	265	16.366
265	266	5.826	266	267	1.144	267	268	6.17
268	269	1.129	269	270	1.917	270	271	3.635
271	272	1.041	272	273	21.295	273	274	2.895
274	275	1.508	275	276	6.652	276	277	3.381
277	278	3.802	278	279	17.047	279	280	35.464
280	281	11.495	281	282	2.116	282	283	10.747
283	284	14.22	284	285	0.129	285	286	0.573
286	287	0.023	287	288	3.839	288	289	0.197
289	290	1.713	290	291	19.45	291	292	0.089
292	293	2.781	293	294	3.448	294	295	2.28
295	296	8.812	296	297	23.194	297	298	6.371
298	299	1.227	299	300	10.578	300	301	28.764
301	302	2.83	302	303	7.623	303	304	5.272
304	305	4.369	305	306	40.196	306	1	39.858

** Lungimile segmentelor sunt determinate în planul de proiecție Stereo 70 și sunt rotunjite la 1 milimetru.

*** Distanța dintre puncte este formată din segmente cumulate ce sunt mai mici decât valoarea 1 milimetru.

Extrasul de carte funciară generat prin sistemul informatic integrat al ANCPI conține informațiile din cartea funciară active la data generării. Acesta este valabil în condițiile prevăzute de art. 7 din Legea nr. 455/2001, coroborat cu art. 3 din O.U.G. nr. 41/2016, exclusiv în mediul electronic, pentru activități și procese administrative prevăzute de legislația în vigoare. Valabilitatea poate fi extinsă și în forma fizică a documentului, fără semnătură olografă, cu acceptul expres sau procedural al instituției publice ori entității care a solicitat prezentarea acestui extras.

Verificarea corectitudinii și realității informațiilor conținute de document se poate face la adresa www.ancpi.ro/verificare, folosind codul de verificare online disponibil în antet. Codul de verificare este valabil 30 de zile calendaristice de la momentul generării documentului.

Data și ora generării,
30/03/2022, 11:13

Oficiul de Cadastru și Publicitate Imobiliară
Dâmbovița
Referent: TĂFĂLOSCU JOANA LAURA

Document care conține date cu caracter personal, protejate de prevederile Legii Nr. 677/2001.

Pagina 4 din 5

**EXTRAS DE CARTE FUNCİARĂ
PENTRU INFORMARE**

Carte Funciară Nr. 86288 Târgoviște

Nr. cerere	36503
Ziua	30
Luna	03
Anul	2022

Cod verificare
100114508291



A. Partea I. Descrierea imobilului

TEREN Intravilan

Adresa: Loc. Târgoviște, Str Oituz, Jud. Dambovita

Nr. Crt	Nr. cadastral Nr. topografic	Suprafața* (mp)	Observații / Referințe
A1	86288	2.601	Teren neimprejmut;

B. Partea II. Proprietari și acte

Înscrieri privitoare la dreptul de proprietate și alte drepturi reale		Referințe
18135 / 18/02/2021		
Act Notarial nr. act de dezmembrare aut. sub nr. 291, din 17/02/2021 emis de NP Tudor Lucian Doru;		
B1	Se înființează cartea funciara 86288 a imobilului cu numărul cadastral 86288 / UAT Târgoviște, rezultat din dezmembrarea imobilului cu numărul cadastral 75741 înscris în cartea funciara 75741;	A1
Act nr. Hotărârea Guvernului nr 1350, din 27/12/2001;		
B2	Intabulare, drept de PROPRIETATE, dobândit prin Lege, cota actuala 1/1	A1
1) MUNICIPIUL TARGOVISTE , CIF:4279944, domeniul public OBSERVAȚII: pozitie transcrisa din CF 75741/Târgoviște, înscrisa prin încheierea nr. 63210 din 18/12/2009; (provenita din conversia CF 22153)		

C. Partea III. SARCINI .

Inscrieri privind dezmembrămintele dreptului de proprietate, drepturi reale de garanție și sarcini	Referințe
NU SUNT	

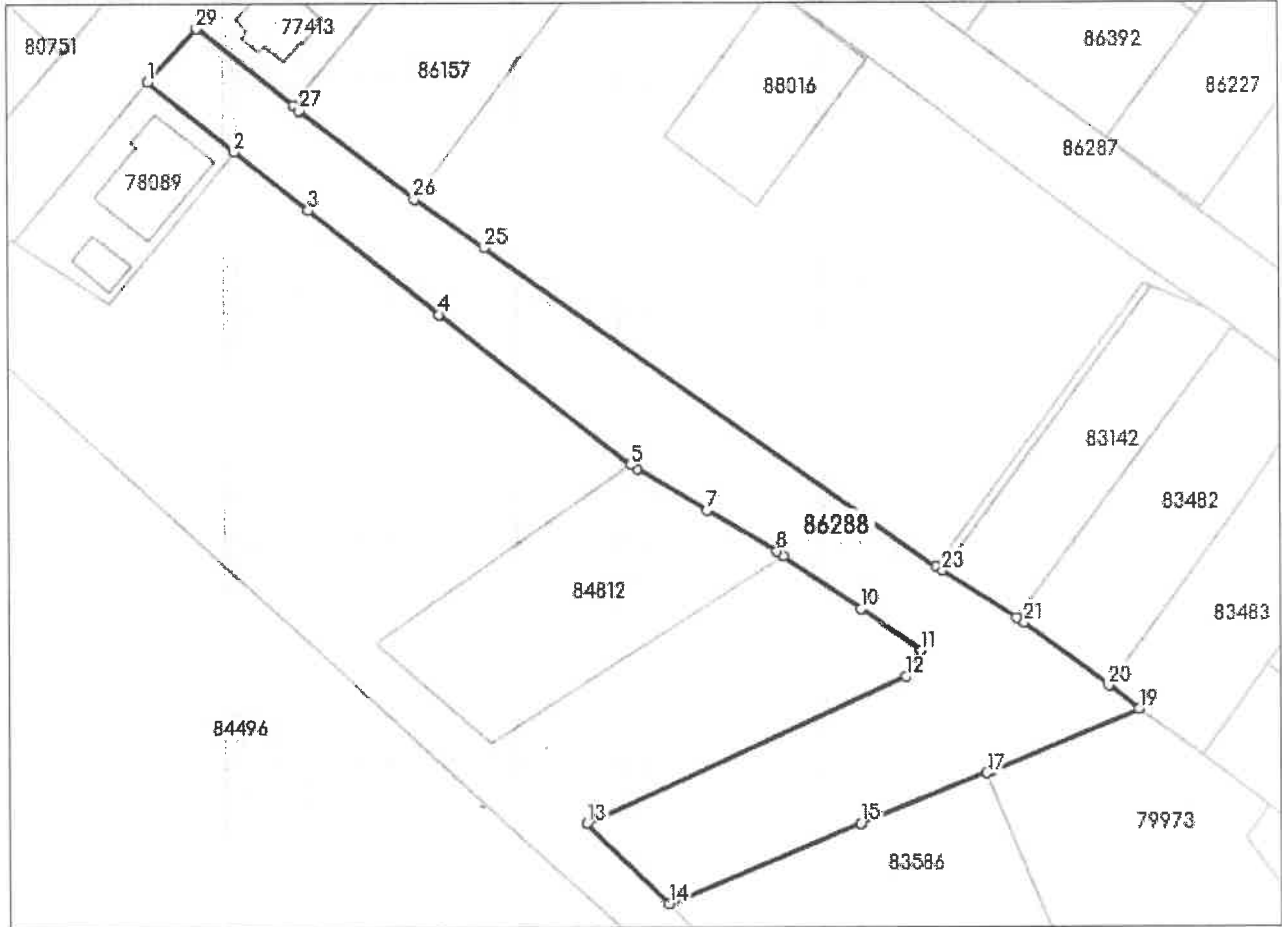
Anexa Nr. 1 La Partea I

Teren

Nr cadastral	Suprafața (mp)*	Observații / Referințe
86288	2.601	

* Suprafața este determinată în planul de proiecție Stereo 70.

DETALII LINIARE IMOBIL



Date referitoare la teren

Nr Crt	Categorie folosință	Intra vilan	Suprafața (mp)	Tarla	Parcelă	Nr. topo	Observații / Referințe
1	drum	DA	2.601	-	-	-	

Lungime Segmente

1) Valorile lungimilor segmentelor sunt obținute din proiecție în plan.

Punct început	Punct sfârșit	Lungime segment (m)
1	2	15.278
3	4	22.996
5	6	1.104
7	8	11.147
9	10	12.99
11	12	4.131

Punct început	Punct sfârșit	Lungime segment (m)
2	3	12.896
4	5	33.184
6	7	11.089
8	9	1.091
10	11	10.0
12	13	48.203

Punct început	Punct sfârșit	Lungime segment (** (m)
13	14	15.715
15	16	0.037
17	18	0.539
19	20	5.205
21	22	1.222
23	24	1.003
25	26	11.726
27	28	1.044
29	1	9.975

Punct început	Punct sfârșit	Lungime segment (** (m)
14	15	28.58
16	17	18.877
18	19	22.145
20	21	14.433
22	23	12.239
24	25	75.785
26	27	19.902
28	29	16.942

** Lungimile segmentelor sunt determinate în planul de proiecție Stereo 70 și sunt rotunjite la 1 milimetru.

*** Distanța dintre puncte este formată din segmente cumulate ce sunt mai mici decât valoarea 1 milimetru.

Extrasul de carte funciară generat prin sistemul informatic integrat al ANCPİ conține informațiile din cartea funciară active la data generării. Acesta este valabil în condițiile prevăzute de art. 7 din Legea nr. 455/2001, coroborat cu art. 3 din O.U.G. nr. 41/2016, exclusiv în mediul electronic, pentru activități și procese administrative prevăzute de legislația în vigoare. Valabilitatea poate fi extinsă și în forma fizică a documentului, fără semnătură olografă, cu acceptul expres sau procedural al instituției publice ori entității care a solicitat prezentarea acestui extras.

Verificarea corectitudinii și realității informațiilor conținute de document se poate face la adresa www.ancpi.ro/verificare, folosind codul de verificare online disponibil în anet. Codul de verificare este valabil 30 de zile calendaristice de la momentul generării documentului.

Data și ora generării,

30/03/2022, 11:12



**EXTRAS DE CARTE FUNCİARĂ
 PENTRU INFORMARE**

Carte Funciară Nr. 86286 Târgoviște

Nr. cerere	36499
Ziua	30
Luna	03
Anul	2022

Cod verificare

100114508005



A. Partea I. Descrierea imobilului

TEREN Intravilan

Adresa: Loc. Târgoviște, Str Vidin, Jud. Dambovita

Nr. Crt	Nr. cadastral topografic	Nr.	Suprafața* (mp)	Observații / Referințe
A1	86286		2.766	Teren neimpregmuit;

B. Partea II. Proprietari și acte

Înscrieri privitoare la dreptul de proprietate și alte drepturi reale		Referințe
18135 / 18/02/2021		
Act Notarial nr. act de dezmembrare aut. sub nr. 291, din 17/02/2021 emis de NP Tudor Lucian Doru;		
B1	Se infiinteaza cartea funciara 86286 a imobilului cu numarul cadastral 86286 / UAT Târgoviște, rezultat din dezmembrarea imobilului cu numarul cadastral 75741 inscris in cartea funciara 75741;	A1
Act nr. Hotararea Guvernului nr 1350, din 27/12/2001;		
B2	Intabulare, drept de PROPRIETATE, dobandit prin Lege, cota actuala 1/1	A1
1) MUNICIPIUL TARGOVISTE , CIF:4279944, domeniul public <i>OBSERVATII: pozitie transcrisa din CF 75741/Târgoviște, inscrisa prin incheierea nr. 63210 din 18/12/2009; (provenita din conversia CF 22153)</i>		

C. Partea III. SARCINI .

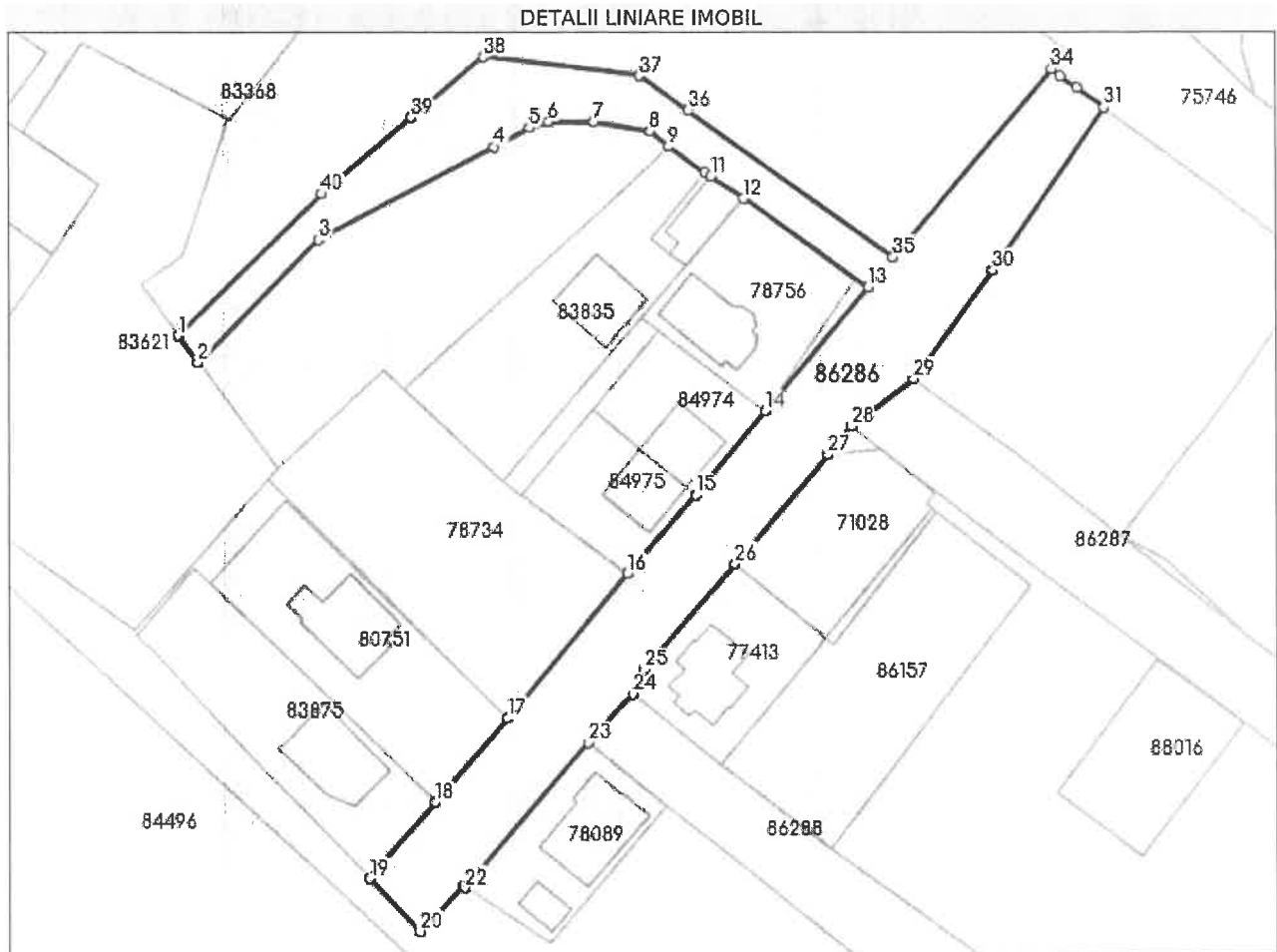
Inscrieri privind dezmembrămintele dreptului de proprietate, drepturi reale de garanție și sarcini	Referințe
NU SUNT	.

Anexa Nr. 1 La Partea I

Teren

Nr cadastral	Suprafața (mp)*	Observații / Referințe
86286	2.766	

* Suprafața este determinată în planul de proiecție Stereo 70.



Date referitoare la teren

Nr Crt	Categorie folosință	Intra vilan	Suprafața (mp)	Tarla	Parcelă	Nr. topo	Observații / Referințe
1	drum	DA	2.766	-	-	-	

Lungime Segmente

1) Valorile lungimilor segmentelor sunt obținute din proiecție în plan.

Punct început	Punct sfârșit	Lungime segment (m)	Punct început	Punct sfârșit	Lungime segment (m)
1	2	5.017	2	3	25.877
3	4	30.093	4	5	6.013
5	6	3.023	6	7	6.733
7	8	8.582	8	9	3.652
9	10	6.786	10	11	1.004
11	12	5.914	12	13	23.029

Punct început	Punct sfârșit	Lungime segment (m)	Punct început	Punct sfârșit	Lungime segment (m)
13	14	24.324	14	15	16.327
15	16	15.614	16	17	28.265
17	18	16.754	18	19	15.157
19	20	11.068	20	21	9.265
21	22	0.472	22	23	28.589
23	24	9.975	24	25	4.057
25	26	21.061	26	27	21.45
27	28	5.541	28	29	11.789
29	30	20.331	30	31	29.759
31	32	5.051	32	33	3.134
33	34	1.726	34	35	37.113
35	36	37.981	36	37	8.972
37	38	23.497	38	39	14.356
39	40	17.718	40	1	30.38

** Lungimile segmentelor sunt determinate în planul de proiecție Stereo 70 și sunt rotunjite la 1 milimetru.

*** Distanța dintre puncte este formată din segmente cumulate ce sunt mai mici decât valoarea 1 milimetru.

Extrasul de carte funciară generat prin sistemul informatic integrat al ANCPİ conține informațiile din cartea funciară active la data generării. Acesta este valabil în condițiile prevăzute de art. 7 din Legea nr. 455/2001, coroborat cu art. 3 din O.U.G. nr. 41/2016, exclusiv în mediul electronic, pentru activități și procese administrative prevăzute de legislația în vigoare. Valabilitatea poate fi extinsă și în forma fizică a documentului, fără semnătură olografă, cu acceptul expres sau procedural al instituției publice ori entității care a solicitat prezentarea acestui extras.

Verificarea corectitudinii și realității informațiilor conținute de document se poate face la adresa www.ancpi.ro/verificare, folosind codul de verificare online disponibil în antet. Codul de verificare este valabil 30 de zile calendaristice de la momentul generării documentului.

Data și ora generării,

30/03/2022, 11:10



Nr. cerere	36497
Ziua	30
Luna	03
Anul	2022

Cod verificare
 100114507947



EXTRAS DE CARTE FUNCİARĂ PENTRU INFORMARE

Carte Funciară Nr. 87028 Târgoviște

A. Partea I. Descrierea imobilului

TEREN Intravilan

Adresa: Loc. Târgoviste, Jud. Dambovita, Teren adiacent Strada Teilor

Nr. Crt	Nr. cadastral Nr. topografic	Suprafața* (mp)	Observații / Referințe
A1	87028	2.122	Teren neimprejmuit;

B. Partea II. Proprietari și acte

Înscrieri privitoare la dreptul de proprietate și alte drepturi reale		Referințe
132457 / 02/11/2021		
Act Administrativ nr. Hotarare nr. 296, din 30/09/2021 emis de Consiliul Local al Municipiului Targoviste, Anexa; Act Administrativ nr. adeverinta nr. 39016, din 22/10/2021 emis de Primaria Municipiului Targoviste;		
B1	Intabulare, drept de PROPRIETATE, dobandit prin Lege, cota actuala 1/1	A1
1) MUNICIPIUL TARGOVISTE , domeniul public		

C. Partea III. SARCINI .

Inscrieri privind dezmembrămintele dreptului de proprietate, drepturi reale de garanție și sarcini	Referințe
NU SUNT	

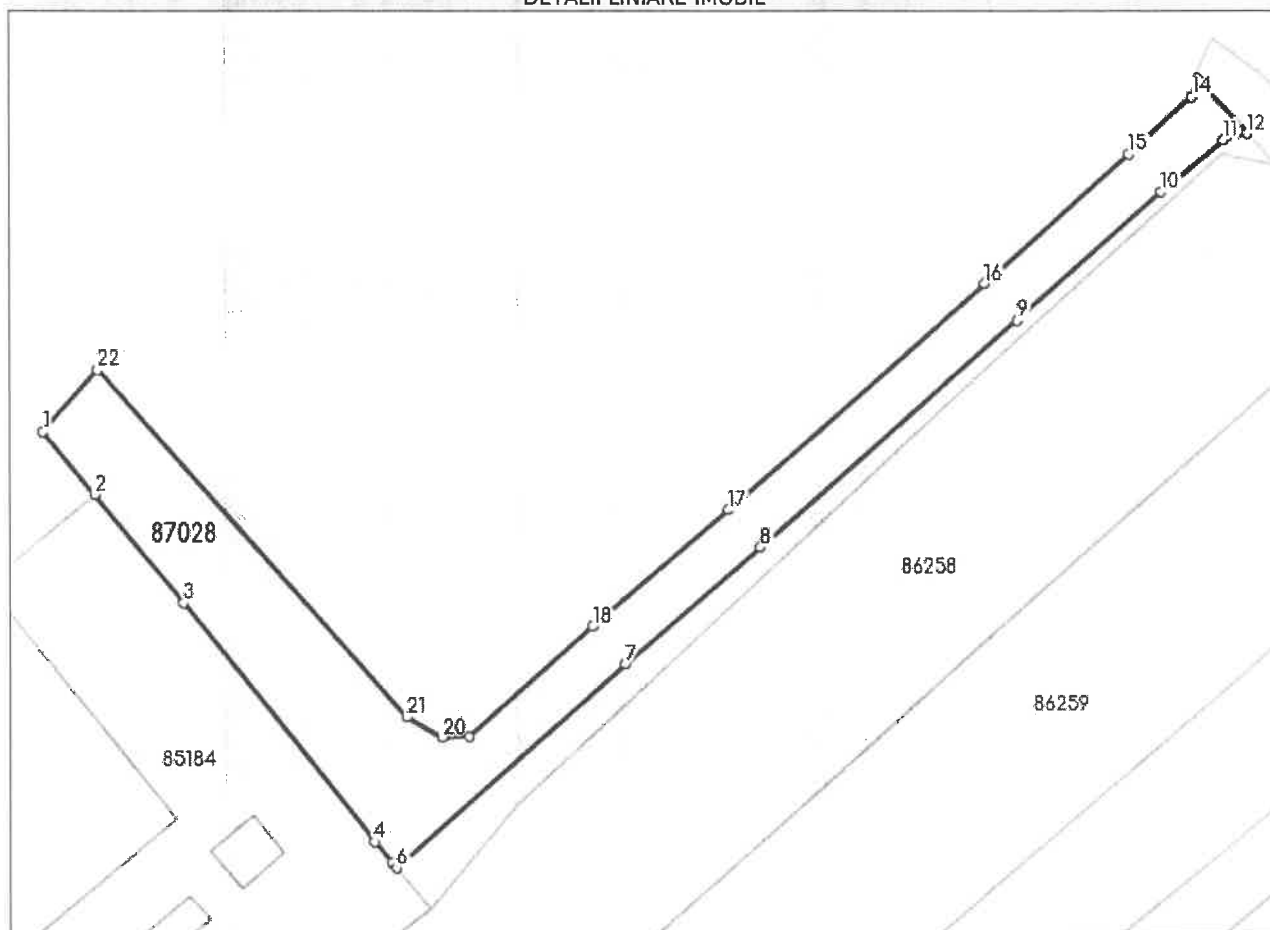
Anexa Nr. 1 La Partea I

Teren

Nr cadastral	Suprafața (mp)*	Observații / Referințe
87028	2.122	

* Suprafața este determinată în planul de proiecție Stereo 70.

DETALII LINIARE IMOBIL



Date referitoare la teren

Nr Crt	Categorie folosință	Intra vilan	Suprafața (mp)	Tarla	Parcelă	Nr. topo	Observații / Referințe
1	drum	DA	2.122	-	-	-	

Lungime Segmente

1) Valorile lungimilor segmentelor sunt obținute din proiecție în plan.

Punct început	Punct sfârșit	Lungime segment (m)	Punct început	Punct sfârșit	Lungime segment (m)
1	2	11.601	2	3	19.962
3	4	43.569	4	5	3.931
5	6	0.905	6	7	43.652
7	8	25.441	8	9	49.002
9	10	27.434	10	11	11.478
11	12	3.529	12	13	10.357

Punct început	Punct sfârșit	Lungime segment (** (m)	Punct început	Punct sfârșit	Lungime segment (** (m)
13	14	2.569	14	15	12.079
15	16	27.538	16	17	48.93
17	18	25.472	18	19	23.573
19	20	3.769	20	21	5.798
21	22	66.299	22	1	11.843

** Lungimile segmentelor sunt determinate în planul de proiecție Stereo 70 și sunt rotunjite la 1 milimetru.

*** Distanța dintre puncte este formată din segmente cumulate ce sunt mai mici decât valoarea 1 milimetru.

Extrasul de carte funciară generat prin sistemul informatic integrat al ANCPİ conține informațiile din cartea funciară active la data generării. Acesta este valabil în condițiile prevăzute de art. 7 din Legea nr. 455/2001, coroborat cu art. 3 din O.U.G. nr. 41/2016, exclusiv în mediul electronic, pentru activități și procese administrative prevăzute de legislația în vigoare. Valabilitatea poate fi extinsă și în forma fizică a documentului, fără semnătură olografă, cu acceptul expres sau procedural al instituției publice ori entității care a solicitat prezentarea acestui extras.

Verificarea corectitudinii și realității informațiilor conținute de document se poate face la adresa www.ancpi.ro/verificare, folosind codul de verificare online disponibil în anet. Codul de verificare este valabil 30 de zile calendaristice de la momentul generării documentului.

Data și ora generării,

30/03/2022, 11:09





EXTRAS DE CARTE FUNCİARĂ PENTRU INFORMARE

Carte Funciară Nr. 87033 Târgoviște

A. Partea I. Descrierea imobilului

TEREN Intravilan

Adresa: Loc. Târgoviște, Str Apusului, Jud. Dambovita, DE 7/394

Nr. Crt	Nr. cadastral Nr. topografic	Suprafața* (mp)	Observații / Referințe
A1	87033	5.889	Teren neimpregmuit;

B. Partea II. Proprietari și acte

Înscrieri privitoare la dreptul de proprietate și alte drepturi reale		Referințe
132977 / 03/11/2021		
Act Administrativ nr. hotărâre nr. 84, din 28/02/2017 emis de Consiliul Local al Municipiului Târgoviște; Act Administrativ nr. adeverință nr. 40446, din 01/11/2021 emis de Municipiul Târgoviște;		
B1	Înscrierea provizorie, drept de PROPRIETATE, dobandit prin Lege	A1
	1) MUNICIPIUL TARGOVISTE , domeniu public	

C. Partea III. SARCINI .

Inscrieri privind dezmembrămintele dreptului de proprietate, drepturi reale de garanție și sarcini	Referințe
NU SUNT	

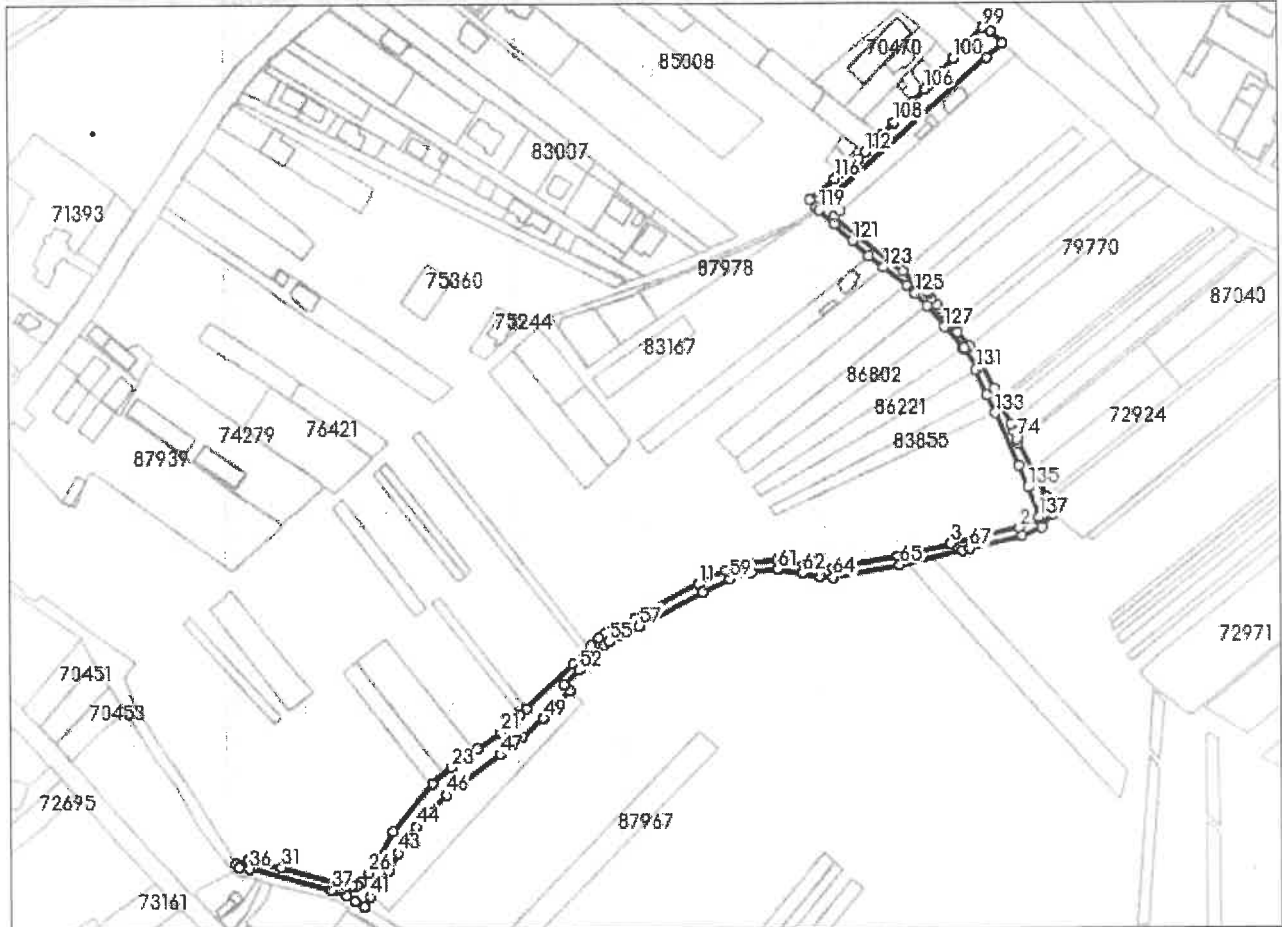
Anexa Nr. 1 La Partea I

Teren

Nr cadastral	Suprafața (mp)*	Observații / Referințe
87033	5.889	

* Suprafața este determinată în planul de proiecție Stereo 70.

DETALII LINIARE IMOBIL



Date referitoare la teren

Nr Crt	Categorie folosință	Intra vilan	Suprafața (mp)	Tarla	Parcelă	Nr. topo	Observații / Referințe
1	drum	DA	5.889	-	-	-	

Lungime Segmente

1) Valorile lungimilor segmentelor sunt obținute din proiecție în plan.

Punct început	Punct sfârșit	Lungime segment	Punct început	Punct sfârșit	Lungime segment	Punct început	Punct sfârșit	Lungime segment
1	2	11.636	2	3	40.774	3	4	30.572
4	5	38.313	5	6	6.449	6	7	10.097
7	8	14.955	8	9	16.206	9	10	13.641
10	11	17.367	11	12	40.763	12	13	13.14
13	14	3.709	14	15	3.0	15	16	3.928
16	17	5.879	17	18	14.716	18	19	36.432
19	20	5.037	20	21	14.83	21	22	15.844
22	23	18.468	23	24	13.941	24	25	35.292

Punct început	Punct sfârșit	Lungime segment	Punct început	Punct sfârșit	Lungime segment	Punct început	Punct sfârșit	Lungime segment
25	26	27.397	26	27	6.474	27	28	3.165
28	29	2.456	29	30	4.809	30	31	37.045
31	32	16.634	32	33	2.682	33	34	7.623
34	35	2.135	35	36	6.167	36	37	48.405
37	38	9.055	38	39	5.683	39	40	5.985
40	41	6.748	41	42	17.817	42	43	11.499
43	44	18.213	44	45	11.011	45	46	13.778
46	47	37.955	47	48	15.945	48	49	16.374
49	50	21.522	50	51	4.249	51	52	11.839
52	53	14.684	53	54	5.536	54	55	3.342
55	56	6.174	56	57	13.069	57	58	40.75
58	59	16.972	59	60	12.769	60	61	14.933
61	62	14.172	62	63	10.475	63	64	7.42
64	65	38.937	65	66	36.666	66	67	4.382
67	68	30.926	68	69	12.182	69	70	9.544
70	71	5.368	71	72	5.291	72	73	34.214
73	74	2.397	74	75	4.91	75	76	4.364
76	77	9.414	77	78	2.561	78	79	10.157
79	80	16.893	80	81	10.721	81	82	10.506
82	83	6.019	83	84	5.768	84	85	2.91
85	86	2.187	86	87	2.191	87	88	5.124
88	89	3.359	89	90	1.064	90	91	8.806
91	92	9.593	92	93	49.926	93	94	4.533
94	95	10.068	95	96	119.996	96	97	11.93
97	98	9.999	98	99	4.612	99	100	24.219
100	101	9.484	101	102	3.306	102	103	0.919
103	104	6.063	104	105	1.001	105	106	3.164
106	107	9.345	107	108	16.334	108	109	9.947
109	110	0.401	110	111	0.722	111	112	13.246
112	113	4.973	113	114	8.604	114	115	4.238
115	116	5.012	116	117	18.866	117	118	5.581
118	119	2.336	119	120	11.557	120	121	14.174
121	122	12.761	122	123	10.508	123	124	16.946
124	125	6.65	125	126	9.62	126	127	15.674
127	128	16.419	128	129	0.964	129	130	13.79
130	131	1.273	131	132	15.562	132	133	11.355
133	134	32.292	134	135	13.671	135	136	17.071
136	137	0.847	137	1	1.053			

** Lungimile segmentelor sunt determinate în planul de proiecție Stereo 70 și sunt rotunjite la 1 milimetru.


*** Distanța dintre puncte este formată din segmente cumulate ce sunt mai mici decât valoarea 1 milimetru.

Extrasul de carte funciară generat prin sistemul informatic integrat al ANCPİ conține informațiile din cartea funciară active la data generării. Acesta este valabil în condițiile prevăzute de art. 7 din Legea nr. 455/2001, coroborat cu art. 3 din O.U.G. nr. 41/2016, exclusiv în mediul electronic, pentru activități și procese administrative prevăzute de legislația în vigoare. Valabilitatea poate fi extinsă și în forma fizică a documentului, fără semnătură olografă, cu acceptul expres sau procedural al instituției publice ori entității care a solicitat prezentarea acestui extras.

Verificarea corectitudinii și realității informațiilor conținute de document se poate face la adresa www.ancpi.ro/verificare, folosind codul de verificare online disponibil în antet. Codul de verificare este valabil 30 de zile calendaristice de la momentul generării documentului.

Data și ora generării,

30/03/2022, 11:08



**EXTRAS DE CARTE FUNCİARĂ
PENTRU INFORMARE**

Carte Funciară Nr. 85031 Târgoviște

Nr. cerere	36492
Ziua	30
Luna	03
Anul	2022

Cod verificare
100114507689



A. Partea I. Descrierea imobilului

TEREN Intravilan

Adresa: Loc. Târgoviște, Str Prisecii, Jud. Dambovita, (tronson principal 2)

Nr. Crt	Nr. cadastral topografic	Nr.	Suprafața* (mp)	Observații / Referințe
A1	85031		7.517	Teren neimprejmuit;

B. Partea II. Proprietari și acte

Înscrieri privitoare la dreptul de proprietate și alte drepturi reale		Referințe
74109 / 07/08/2019		
Act Notarial nr. DUPLICAT ACT DE ALIPIRE AUT. 1952, din 07/08/2019 emis de Tudor Lucian Doru;		
B1	Se înființează cf. 85031 a imobilului cu nr. cad. 85031/Târgoviște ca urmare a alipirii următoarelor 2 imobile: -- nr.cad.82895\cf.82895; -- nr.cad.84827\cf.84827;	A1
Act Administrativ nr. hotararea nr. 141, din 28/02/2019 emis de MUNICIPIUL TARGOVISTE; Act Administrativ nr. Hotararea nr 227, din 29/06/2018 emis de Consiliul Local al Municipiului Targoviste; HG nr 43/1997; Act Administrativ nr. hotararea nr. 140, din 28/02/2019 emis de MUNICIPIUL TARGOVISTE; Act Normativ nr. legea nr. 213 publicata in Monitorul Oficial al Romaniei nr. 448/1998, din 17/11/1998 emis de Parlamentul Romaniei; Act Administrativ nr. adeverinta nr. 7529, din 04/03/2019 emis de MUNICIPIUL TARGOVISTE; Act Administrativ nr. adeverinta nr 23902/ DOS II B, din 30/07/2018 emis de Primaria Municipiului Targoviste;		
B2	se justifica inscrierea provizorie efectuata sub B.1 cu incheierea nr. 31814 din 09.05.2016 in baza HCL Municipiul Targoviste nr.156, din 29/05/2014 , adresa nr.12645/27-04-2016 emisa de Municipiul Targovistesii si lista bunurilor care apartin domeniului public al municipiului Targoviste Anexa nr.4 la HCL 156/29.05.2014); se justifica inscrierea provizorie a dreptului de proprietate efectuata sub B1 cu incheierea nr. 43428 din 19.06.2017 <i>OBSERVATII: pozitie transcrisa din CF 82895/Targoviste, inscrisa prin incheierea nr. 18385 din 07/03/2019;</i>	A1
Act Administrativ nr. hotararea nr. 141, din 28/02/2019 emis de MUNICIPIUL TARGOVISTE; Act Administrativ nr. hotararea nr. 140, din 28/02/2019 emis de MUNICIPIUL TARGOVISTE; Act Normativ nr. legea nr. 213 publicata in Monitorul Oficial al Romaniei nr. 448/1998, din 17/11/1998 emis de Parlamentul Romaniei; Act Administrativ nr. adeverinta nr. 7529, din 04/03/2019 emis de MUNICIPIUL TARGOVISTE;		
B3	Intabulare, drept de PROPRIETATE, dobandit prin Lege, cota actuala 1/1 1) MUNICIPIUL TARGOVISTE, CIF:4279944, domeniul public <i>OBSERVATII: pozitie transcrisa din CF 82895/Targoviste, inscrisa prin incheierea nr. 18385 din 07/03/2019; inscriere cu efect de opozabilitate de la data de 09.05.2016 cu incheierea nr. 31814/2016, pozitie transcrisa din CF 84827/Targoviste, inscrisa prin incheierea nr. 50533 din 24/05/2019; pozitie transcrisa din CF 84827/Targoviste, inscrisa prin incheierea nr. 45057 din 10/05/2019; pozitie transcrisa din CF 83685/Targoviste, inscrisa prin incheierea nr. 77784 din 03/08/2018; pozitie transcrisa din CF 84827/Targoviste, inscrisa prin incheierea nr. 45057 din 10/05/2019;</i>	A1

C. Partea III. SARCINI .

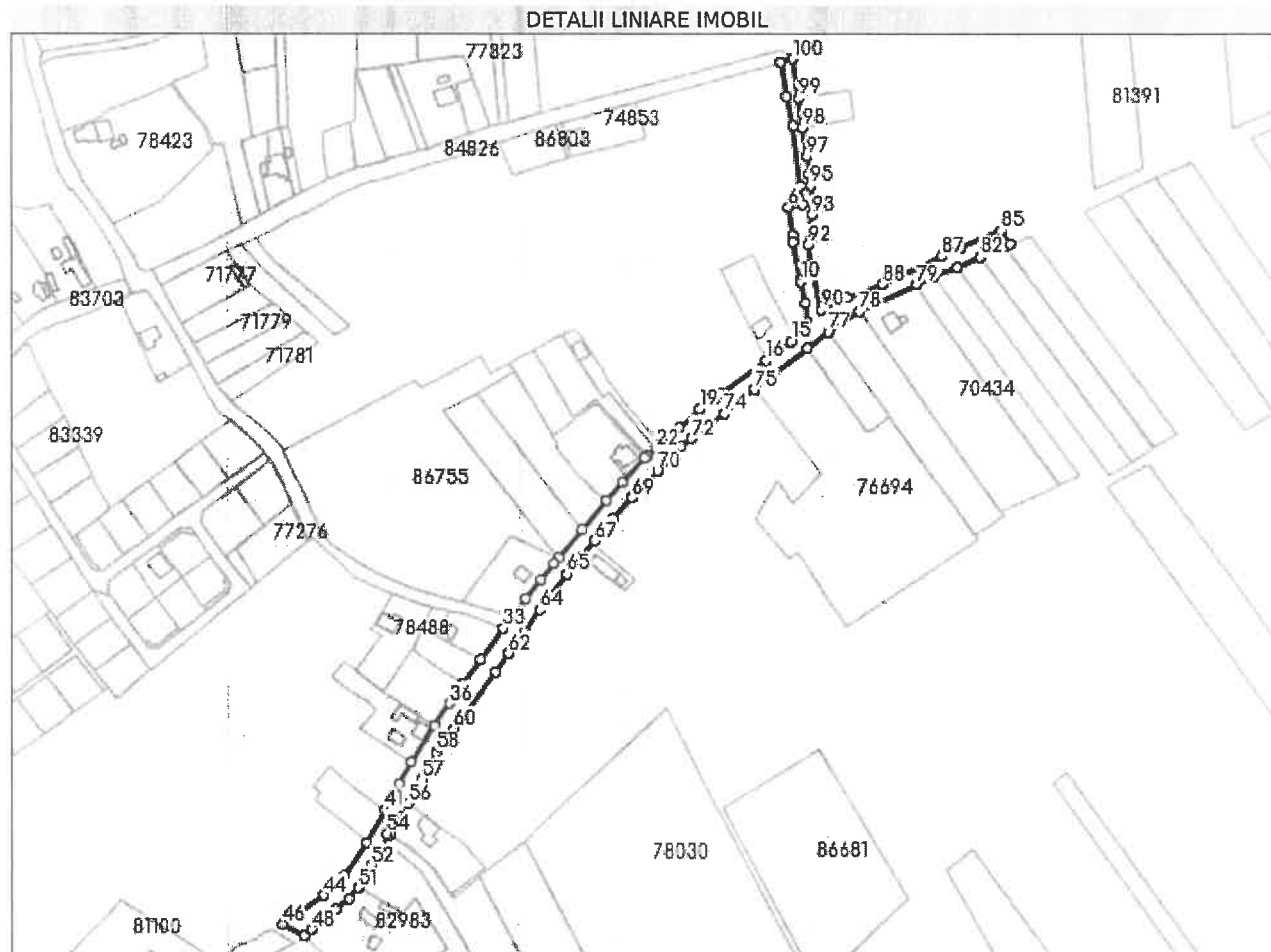
Inscrieri privind dezmembrămintele dreptului de proprietate, drepturi reale de garanție și sarcini	Referințe
NU SUNT	

Anexa Nr. 1 La Partea I

Teren

Nr cadastral	Suprafața (mp)*	Observații / Referințe
85031	7.517	

* Suprafața este determinată în planul de proiecție Stereo 70.



Date referitoare la teren

Nr Crt	Categorie folosință	Intra vilan	Suprafața (mp)	Tarla	Parcelă	Nr. topo	Observații / Referințe
1	drum	DA	7.517	-	-	-	

Lungime Segmente

1) Valorile lungimilor segmentelor sunt obținute din proiecție în plan.

Punct început	Punct sfârșit	Lungime segment	Punct început	Punct sfârșit	Lungime segment	Punct început	Punct sfârșit	Lungime segment
1	2	20.654	2	3	17.865	3	4	35.875
4	5	11.51	5	6	8.543	6	7	17.033
7	8	4.096	8	9	22.917	9	10	1.493
10	11	13.315	11	12	11.061	12	13	0.842
13	14	5.787	14	15	8.944	15	16	19.021
16	17	32.943	17	18	5.126	18	19	11.153
19	20	16.746	20	21	14.586	21	22	4.036
22	23	7.0	23	24	1.769	24	25	20.347

Punct început	Punct sfârșit	Lungime segment	Punct început	Punct sfârșit	Lungime segment	Punct început	Punct sfârșit	Lungime segment
25	26	14.179	26	27	22.875	27	28	22.191
28	29	4.671	29	30	12.088	30	31	14.479
31	32	13.749	32	33	8.651	33	34	23.376
34	35	18.312	35	36	14.407	36	37	16.496
37	38	25.982	38	39	14.776	39	40	7.607
40	41	10.277	41	42	22.508	42	43	23.993
43	44	17.181	44	45	18.677	45	46	11.841
46	47	14.806	47	48	5.64	48	49	19.109
49	50	10.543	50	51	8.417	51	52	15.789
52	53	21.251	53	54	1.728	54	55	22.12
55	56	1.22	56	57	16.511	57	58	18.809
58	59	3.796	59	60	13.934	60	61	42.692
61	62	13.373	62	63	16.246	63	64	15.866
64	65	27.172	65	66	13.513	66	67	12.166
67	68	17.684	68	69	16.852	69	70	22.4
70	71	20.481	71	72	7.979	72	73	13.083
73	74	11.454	74	75	23.442	75	76	39.9
76	77	16.137	77	78	22.32	78	79	38.839
79	80	12.007	80	81	14.896	81	82	15.649
82	83	16.352	83	84	3.423	84	85	9.991
85	86	26.171	86	87	13.319	87	88	39.673
88	89	23.357	89	90	17.027	90	91	27.283
91	92	12.434	92	93	18.176	93	94	7.182
94	95	10.653	95	96	6.577	96	97	10.915
97	98	17.5	98	99	17.583	99	100	23.769
100	1	7.422						

** Lungimile segmentelor sunt determinate în planul de proiecție Stereo 70 și sunt rotunjite la 1 milimetru.

*** Distanța dintre puncte este formată din segmente cumulate ce sunt mai mici decât valoarea 1 milimetru.

Extrasul de carte funciară generat prin sistemul informatic integrat al ANCPİ conține informațiile din cartea funciară active la data generării. Acesta este valabil în condițiile prevăzute de art. 7 din Legea nr. 455/2001, coroborat cu art. 3 din O.U.G. nr. 41/2016, exclusiv în mediul electronic, pentru activități și procese administrative prevăzute de legislația în vigoare. Valabilitatea poate fi extinsă și în forma fizică a documentului, fără semnătură olografă, cu acceptul expres sau procedural al instituției publice ori entității care a solicitat prezentarea acestui extras.

Verificarea corectitudinii și realității informațiilor conținute de document se poate face la adresa www.ancpl.ro/verificare, folosind codul de verificare online disponibil în anet. Codul de verificare este valabil 30 de zile calendaristice de la momentul generării documentului.

Data și ora generării,

30/03/2022, 11:05





Oficiul de Cadastru și Publicitate Imobiliară DAMBOVITA
Biroul de Cadastru și Publicitate Imobiliară Târgoviște

EXTRAS DE CARTE FUNCIARĂ PENTRU INFORMARE

Carte Funciară Nr. 80967 Târgoviște

Nr. cerere	36490
Ziua	30
Luna	03
Anul	2022

Cod verificare
100114507157



A. Partea I. Descrierea imobilului

TEREN Intravilan

Nr. CF vechi:4763
Nr. cadastral vechi:3178/1/3

Adresa: Loc. Târgoviște, Calea Campulung, Nr. 178, Jud. Dambovita

Nr. Crt	Nr. cadastral topografic	Suprafața* (mp)	Observații / Referințe
A1	80967	Din acte: 509 Masurata: 476	Teren împrejmuit; DREPT DE PROPRIETATE RADIAT PRIN INCHEIEREA NR. 3946/17.01.2020

B. Partea II. Proprietari și acte

Înscrieri privitoare la dreptul de proprietate și alte drepturi reale	Referințe
120860 / 20/11/2019 Act Notarial nr. declaratie aut. sub nr. 2947, din 14/11/2019 emis de NP Neagu Denisa Marilena;	
B2 se noteaza modificarea suprafetei terenului din 509mp in 476mp	A1
3946 / 17/01/2020 Act Notarial nr. Declaratie aut. sub nr. 89, din 16/01/2020 emis de NP Fieraru Romulus Mihai;	
B3 se noteaza renuntarea la dreptul de proprietate al proprietarului tabular inscris la pozitia B.1- Rizea Margareta	A1
B4 se radiaza dreptul de proprietate inscris la pozitia B.1 cu incheierea nr. 7012/05.12.2002	A1
77129 / 09/09/2020 Act Notarial nr. hotarare nr. 187, din 30/07/2020 emis de MUNICIPIUL TARGOVISTE; Act Normativ nr. hotarare nr. 194, din 24/08/2020 emis de MUNICIPIUL TARGOVISTE; Act Administrativ nr. adeverinta nr. 31234, din 04/09/2020 emis de MUNICIPIUL TARGOVISTE;	
B6 Intabulare, drept de PROPRIETATE, dobandit prin Lege, cota actuala 1/1 1) MUNICIPIUL TARGOVISTE-CUI 4279944, domeniul public	A1

C. Partea III. SARCINI

Înscrieri privind dezmembărările dreptului de proprietate, drepturi reale de garanție și sarcini	Referințe
3852 / 16/06/2004 Conventie nr. de constituire a unui drept de servitute aut nr 2723, din 11/06/2004 emis de NP Simionescu Dobanda Dana;	
C1 se intabuleaza dreptul de servitute de trecere asupra imobilului de la A1, in favoarea lui MIHALOIU ELENA OBSERVATII: (provenita din conversia CF 4763)	A1
5596 / 27/08/2004 Act nr. 0 (Contract de vanzare-cumparare nr. aut. nr. 4853, din 26.08.2004, emis de NP Nina Dragan);	
C2 se intabuleaza dreptul de servitute de trecere asupra imobilului de la A 1, in favoarea lui LAZAR F. ION- VALENTIN si LAZAR ELENA MANUELA OBSERVATII: (provenita din conversia CF 4763)	A1
5598 / 27/08/2004 Act nr. 0 (Contract de vanzare-cumparare nr. aut. nr. 4854, din 26.08.2004, emis de Np Nina Dragan);	
C3 se intabuleaza dreptul de servitute de trecere asupra imobilului de la A 1, in favoarea lui GAGIU M. FABIAN si GAGIU NICOLETA	A1

Înscrieri privind dezmembrămintele dreptului de proprietate, drepturi reale de garanție și sarcini		Referințe
<i>OBSERVATII: (provenita din conversia CF 4763)</i>		
6328 / 23/09/2004		
Act nr. 0 (Contract de vanzare-cumparare nr. aut. nr. 5075, din 03.09.2004, emis de NP Nina Dragan);		
C4	se intabuleaza dreptul de servitute de trecere asupra imobilului de la A 1, in favoarea lui COSTACHE LILIAN LIVIU si COSTACHE MAGDALENA <i>OBSERVATII: (provenita din conversia CF 4763)</i>	A1 / C.9
6329 / 23/09/2004		
Act nr. 0 (Contract de vanzare-cumparare nr. aut. nr. 5074, din 03.09.2004, emis de NP Nina Dragan);		
C5	se intabuleaza dreptul de servitute de trecere asupra imobilului de la A 1, in favoarea lui FILIP NICULINA si FILIP STEFAN <i>OBSERVATII: (provenita din conversia CF 4763)</i>	A1
6341 / 24/09/2004		
Act nr. 0 (Contract de vanzare-cumparare nr. aut. nr. 5559, din 22.09.2004, emis de NP Nina Dragan);		
C6	se intabuleaza dreptul de servitute de trecere asupra imobilului de la A 1, in favoarea lui S.C. MALINA COM SRL - TARGOVISTE <i>OBSERVATII: (provenita din conversia CF 4763)</i>	A1
6343 / 24/09/2004		
Act nr. 0 (Contract de vanzare-cumparare nr. aut. nr. 5558, din 22.09.2004, emis de NP Nina Dragan);		
C7	se intabuleaza dreptul de servitute de trecere asupra imobilului de la A 1, in favoarea lui CONSTANTINESCU STELIAN VIOREL si CONSTANTINESCU EMILIA <i>OBSERVATII: (provenita din conversia CF 4763)</i>	A1
6346 / 24/09/2004		
Act nr. 0 (Contract de vanzare-cumparare nr. aut. nr. 5554, din 22.09.2004, emis de NP Nina Dragan);		
C8	se intabuleaza dreptul de servitute de trecere asupra imobilului de la A 1, in favoarea lui ISTRATE VIRGILIU MARIAN si ISTRATE MANUELA CRISTINA <i>OBSERVATII: (provenita din conversia CF 4763)</i>	A1
12009 / 25/02/2008		
Act nr. 0 (Contract de ipoteca nr. aut. nr. 620, din 22.02.2008);		
C9	Intabulare, drept de IPOTECA, Valoare:42000 EUR plus celelalte obligatii deplata aferente creditului, asupra dreptului de servitute, inscris la C.5 1) BRD - GROUPE SOCIETE GENERALE SA,, prin Sucursala Targoviste <i>OBSERVATII: (provenita din conversia CF 4763)</i>	A1 / C.22
45437 / 22/07/2007		
Act nr. 0 (Contract de vanzare-cumparare nr. aut. nr. 1213, din 21.08.2008, emis de NP Iuliana Sandu);		
C10	se intabuleaza dreptul de servitute de trecere in favoarea imobilului inscris in CF nr. 11217 Targoviste, cu nr. cadastral 3178/2/3/1 <i>OBSERVATII: (provenita din conversia CF 4763)</i>	A1
34903 / 23/06/2010		
Act nr. 0 (Contract de vanzare-cumparare aut. nr. 1537, din 22.06.2010, emis de NP Neagu Niculina);		
C11	se intabuleaza dreptul de servitute de trecere in favoarea imobilului inscris in CF nr. 70927 Targoviste, provenita din conversia pe hartie a cartii funciare nr 18537/Targoviste <i>OBSERVATII: (provenita din conversia CF 4763)</i>	A1
23117 / 12/04/2011		
Act nr. 0 (Contract de constituire a unui drept de servitute aut nr 1406/11.04.2011 de NP Tudor Doru Lucian);		

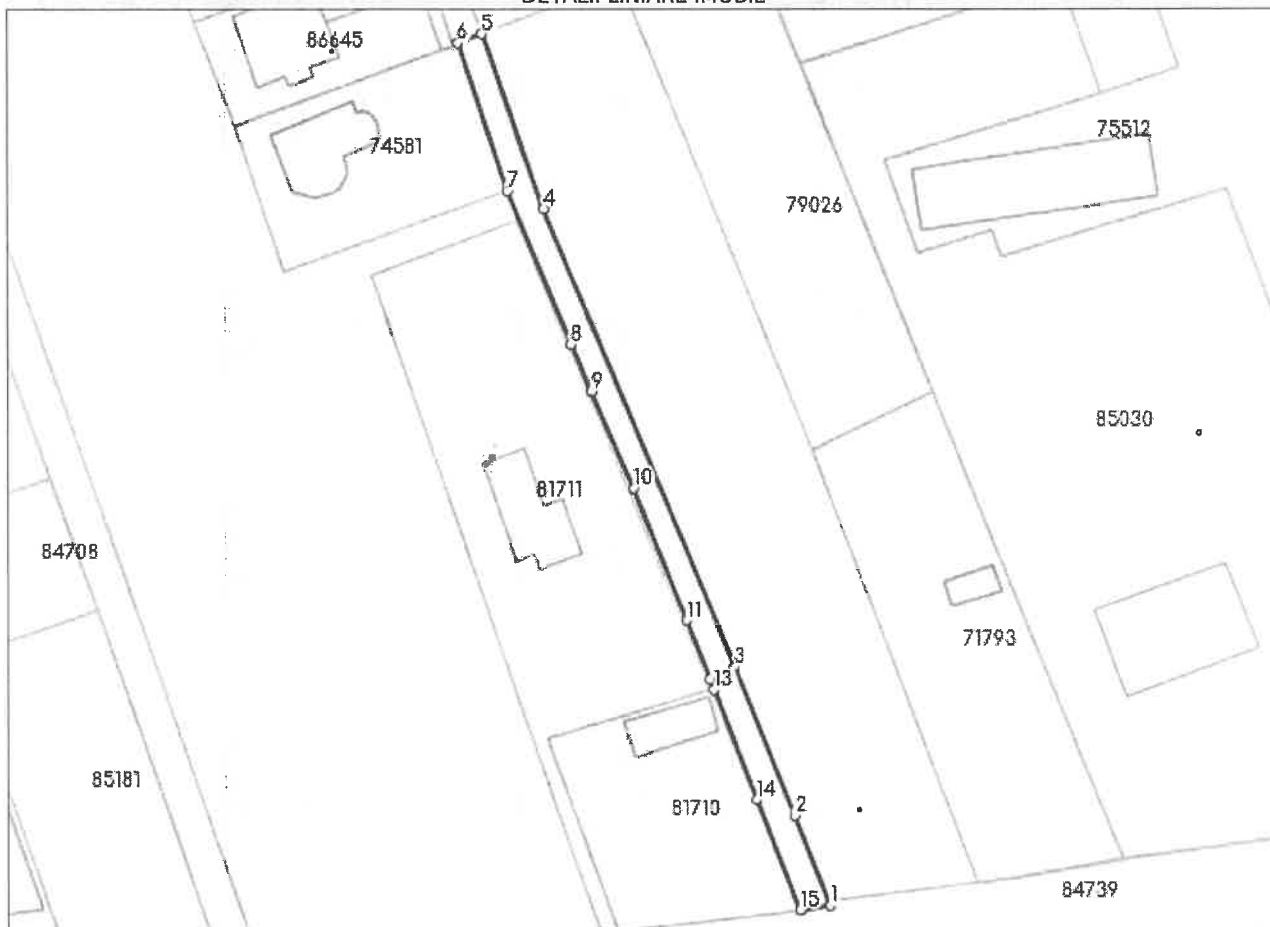
Înscrieri privind dezmembrămintele dreptului de proprietate, drepturi reale de garanție și sarcini		Referințe
C12	se înscrie dreptul de servitute de trecere în sarcina imobilului cu nr cad 3178/1/3 și în favoarea imobilului cu nr cad 3178/2/4/1/1/, înscris în CF 72901 Targoviste (CF hartie 10711) <i>OBSERVATII: (provenita din conversia CF 4763)</i>	A1
10535 / 29/01/2014		
Act nr. cerere nr 10525, din 29/01/2014 (și văzând contractul de vânzare cumaprare aut sub nr2646/26.05.2008 de NP Nina Dragan);		
C13	se îndreapta eroarea materiala în sensul ca se intabuleaza dreptul de servitute de trecere în favoarea imobilului cu nr cadastral 9896 înscris în CF 19531 (CEF 74581)/ Targoviste și în favoarea imobilului cu nr cadastral 9897 înscris în CF 19532 / Targoviste. <i>OBSERVATII: (provenita din conversia CF 4763)</i>	A1
61574 / 11/08/2014		
Act Notarial nr. CONTRACT DE DONATIE AUTENTIFICAT SUB NR. 4437, din 19/09/2007 emis de BEZNOIU ILEANA CAMELIA (cerere nr. 61574, din 11.08.2014, emis de SPN Beznoiu și Stoicescu, și văzând actele care au stat la baza pronunțării încheierii nr. 34901/2010 și 34904/2010);		
C16	se îndreapta eroarea materiala strecurata în cuprinsul încheierii nr. 34901/2010 A1 și 34904/2010 și în partea a III a cartii funciare în sensul ca se radiaza dreptul de servitute de trecere înscris în favoarea imobilului cu nr. cadastral 3178/2/3/2/2/3/2	A1
C17	se reinscrie dreptul de servitute de trecere în sarcina imobilului cu nr. cadastral 3178/1/3 și în favoarea imobilului cu nr. cadastral 80003 (provenit din dezmembrarea imobilului cu nr. cadastral 3178-2-3-2-2-3-2) <i>OBSERVATII: înscriere opozabila de la dat pronunțării încheierii nr. 7076/06.04.2005</i>	A1
C18	se reinscrie dreptul de servitute de trecere în sarcina imobilului cu nr. cadastral 3178/1/3 și în favoarea imobilului cu nr. cadastral 80004 (provenit din dezmembrarea imobilului cu nr. cadastral 3178-2-3-2-2-3-2) <i>OBSERVATII: înscriere opozabila de la dat pronunțării încheierii nr. 7076/06.04.2005</i>	A1
68039 / 29/06/2018		
Act Notarial nr. contract de constituire a dreptului de servitute de trecere autentificat sub nr. 1251, din 27/06/2018 emis de NP Fieraru Romulus Mihai;		
C20	se intabuleaza dreptul de servitute de trecere asupra imobilului de la A1, pe întreaga durată a existenței instalațiilor de distribuție a energiei electrice amplasate pe terenul de la A1, în favoarea: SOCIETATEA DE DISTRIBUTIE A ENERGIEI ELECTRICE MUNTENIA NORD SA	A1

Anexa Nr. 1 La Partea I**Teren**

Nr cadastral	Suprafața (mp)*	Observații / Referințe
80967	Din acte: 509 Masurata: 476	DREPT DE PROPRIETATE RADIAT PRIN INCHEIEREA NR. 3946/17.01.2020

* Suprafața este determinată în planul de proiecție Stereo 70.

DETALII LINIARE IMOBIL

**Date referitoare la teren**

Nr Crt	Categorie folosință	Intra vilan	Suprafața (mp)	Tarla	Parcelă	Nr. topo	Observații / Referințe
1	curți constructii	DA	Din acte: 509 Masurata: 476	-	-	-	.

Lungime Segmente

1) Valorile lungimilor segmentelor sunt obținute din proiecție în plan.

Punct început	Punct sfârșit	Lungime segment (m)
1	2	13.244
2	3	21.959
3	4	67.444
4	5	25.089

Punct început	Punct sfârșit	Lungime segment (** (m))
5	6	3.546
6	7	21.115
7	8	22.56
8	9	6.968
9	10	14.37
10	11	19.377
11	12	8.68
12	13	1.427
13	14	16.201
14	15	16.172
15	1	4.179

** Lungimile segmentelor sunt determinate în planul de proiecție Stereo 70 și sunt rotunjite la 1 milimetru.

*** Distanța dintre puncte este formată din segmente cumulate ce sunt mai mici decât valoarea 1 milimetru.

Extrasul de carte funciară generat prin sistemul informatic integrat al ANCPI conține informațiile din cartea funciară active la data generării. Acesta este valabil în condițiile prevăzute de art. 7 din Legea nr. 455/2001, coroborat cu art. 3 din O.U.G. nr. 41/2016, exclusiv în mediul electronic, pentru activități și procese administrative prevăzute de legislația în vigoare. Valabilitatea poate fi extinsă și în forma fizică a documentului, fără semnătură olografă, cu acceptul expres sau procedural al instituției publice ori entității care a solicitat prezentarea acestui extras.

Verificarea corectitudinii și realității informațiilor conținute de document se poate face la adresa www.ancpi.ro/verificare, folosind codul de verificare online disponibil în antet. Codul de verificare este valabil 30 de zile calendaristice de la momentul generării documentului.

Data și ora generării,

30/03/2022, 11:04





**EXTRAS DE CARTE FUNCIARĂ
 PENTRU INFORMARE**

Carte Funciară Nr. 80958 Târgoviște

A. Partea I. Descrierea imobilului

TEREN Intravilan

Nr. CF vechi:4763
 Nr. cadastral vechi:3178/2/5

Adresa: Loc. Târgoviste, Str. Calea Campulung, Nr. 178, Jud. Dambovita, (fost 154)

Nr. Crt	Nr. cadastral topografic	Suprafața* (mp)	Observații / Referințe
A1	80958	Din acte: 1.019 Masurata: 1.117	DREPT DE PROPRIETATE RADIAT PRIN INCHEIEREA NR. 3948/17.01.2020

B. Partea II. Proprietari și acte

Înscrieri privitoare la dreptul de proprietate și alte drepturi reale	Referințe
77130 / 09/09/2020 Act Administrativ nr. hotarare nr. 187, din 30/07/2020 emis de MUNICIPIUL TARGOVISTE; Act Administrativ nr. hotarare nr. 194, din 24/08/2020 emis de MUNICIPIUL TARGOVISTE; Act Administrativ nr. adeverinta nr. 31235, din 04/09/2020 emis de MUNICIPIUL TARGOVISTE;	
B6 1/1 1) MUNICIPIUL TARGOVISTE, domeniu public	A1

C. Partea III. SARCINI

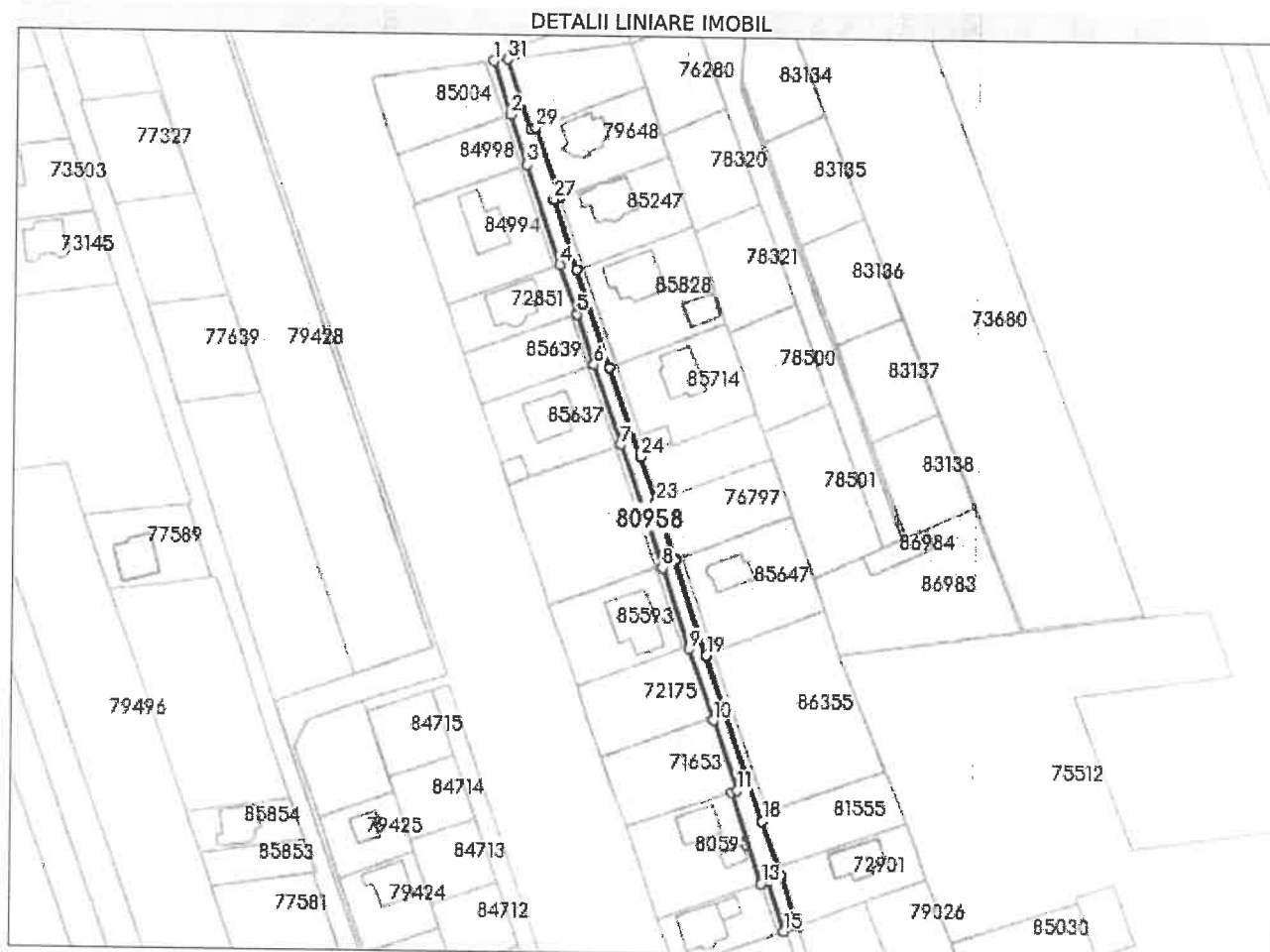
Înscrieri privind dezmembrămintele dreptului de proprietate, drepturi reale de garanție și sarcini	Referințe
5596 / 27/08/2004 Contract De Vanzare-Cumparare nr. aut. nr. 4853, din 26/08/2004 emis de NP Nina Dragan;	
C1 se intabuleaza dreptul de servitute de trecere asupra imobilului de la A 1, in favoarea lui LAZAR F. ION- VALENTIN si LAZAR ELENA MANUELA OBSERVATII: (provenita din conversia CF 4763)	A1
5598 / 27/08/2004 Contract De Vanzare-Cumparare nr. aut. nr. 4853, din 26/08/2004 emis de Np Nina Dragan;	
C2 se intabuleaza dreptul de servitute de trecere asupra imobilului de la A 1, in favoarea lui GAGIU M. FABIAN si GAGIU NICOLETA OBSERVATII: (provenita din conversia CF 4763)	A1
6328 / 23/09/2004 Contract De Vanzare-Cumparare nr. aut. nr. 5075, din 03/09/2004 emis de NP Nina Dragan;	
C3 se intabuleaza dreptul de servitute de trecere asupra imobilului de la A 1, in favoarea lui COSTACHE LILIAN LIVIU si COSTACHE MAGDALENA OBSERVATII: (provenita din conversia CF 4763)	A1
6329 / 23/09/2004 Contract De Vanzare-Cumparare nr. aut. nr. 5074, din 03/09/2004 emis de NP Nina Dragan;	
C4 se intabuleaza dreptul de servitute de trecere asupra imobilului de la A 1, in favoarea lui FILIP NICULINA si FILIP STEFAN OBSERVATII: (provenita din conversia CF 4763)	A1
6341 / 24/09/2004 Contract De Vanzare-Cumparare nr. aut. nr. 5559, din 22/09/2004 emis de NP Nina Dragan;	
C5 se intabuleaza dreptul de servitute de trecere asupra imobilului de la A 1, in favoarea lui S.C. MALINA COM SRL - TARGOVISTE	A1

Înscrieri privind dezmembrămintele dreptului de proprietate, drepturi reale de garanție și sarcini		Referințe
<i>OBSERVATII: (provenita din conversia CF 4763)</i>		
6343 / 24/09/2004		
Contract De Vanzare-Cumparare nr. aut. nr. 5558, din 22/09/2004 emis de NP Nina Dragan;		
C6	se intabuleaza dreptul de servitute de trecere asupra imobilului de la A 1, in favoarea lui CONSTANTINESCU STELIAN VIOREL si CONSTANTINESCU EMILIA <i>OBSERVATII: (provenita din conversia CF 4763)</i>	A1
6346 / 24/09/2004		
Contract De Vanzare-Cumparare nr. aut. nr. 5554, din 22/09/2004 emis de NP Nina Dragan;		
C7	se intabuleaza dreptul de servitute de trecere asupra imobilului de la A 1, in favoarea lui ISTRATE VIRGILIU MARIAN si ISTRATE MANUELA CRISTINA <i>OBSERVATII: (provenita din conversia CF 4763)</i>	A1
45437 / 22/08/2008		
Contract De Vanzare-Cumparare nr. aut. nr. 1213, din 21/08/2008 emis de NP Iuliana Sandu;		
C9	se intabuleaza dreptul de servitute de trecere in favoarea imobilului inscris in CF nr. 11217 Targoviste, cu nr. cadastral 3178/2/3/1 <i>OBSERVATII: (provenita din conversia CF 4763)</i>	A1
34904 / 23/06/2010		
Contract De Vanzare-Cumparare nr. aut. nr. 1537, din 22/06/2010 emis de NP Neagu Niculina;		
C10	se intabuleaza dreptul de servitute de trecere in favoarea imobilului inscris in CF nr. 70927 Targoviste (CF hartie 18537) <i>OBSERVATII: (provenita din conversia CF 4763)</i>	A1
61568 / 11/08/2014		
Act Notarial nr. cerere nr. 61568, din 11/08/2014 emis de SPN Beznoiu si Stoicescu (si vazand actele care au stat la baza pronuntarii incheierii nr. 34903/2010 si 34904/2010);		
C11	se indreapta eroarea materiala strecurata in cuprinsul incheierii nr. 34903/2010 si 34905/2010 si in partea a III a cartii funciare in sensul ca se radiaza dreptul de servitute de trecere inscris in favoarea imobilului cu nr. cadastral 3178/2/4/2/3/3	A1
C12	se reinscrie dreptul de servitute de trecere in sarcina imobilului cu nr. cadastral 3178/2/5 si in favoarea imobilului cu nr. cadastral 80003 (provenit din dezmembrarea imobilului cu nr. cadastral 3178-2-3-2-2-3-2) <i>OBSERVATII: inscriere opozabila de la dat pronuntarii incheierii nr. 7076/06.04.2005</i>	A1
C13	se reinscrie dreptul de servitute de trecere in sarcina imobilului cu nr. cadastral 3178/2/5 si in favoarea imobilului cu nr. cadastral 80004 (provenit din dezmembrarea imobilului cu nr. cadastral 3178-2-3-2-2-3-2) <i>OBSERVATII: inscriere opozabila de la dat pronuntarii incheierii nr. 7076/06.04.2005</i>	A1

Teren

Nr cadastral	Suprafața (mp)*	Observații / Referințe
80958	Din acte: 1.019 Masurata: 1.117	DREPT DE PROPRIETATE RADIAT PRIN INCHEIEREA NR. 3948/17.01.2020

* Suprafața este determinată în planul de proiecție Stereo 70.



Date referitoare la teren

Nr Crt	Categorie folosință	Intra vilan	Suprafața (mp)	Tarla	Parcelă	Nr. topo	Observații / Referințe
1	arabil	DA	Din acte: 1.019 Masurata: 1.117	-	-	-	

Lungime Segmente

1) Valorile lungimilor segmentelor sunt obținute din proiecție în plan.

Punct început	Punct sfârșit	Lungime segment (m)
1	2	15.73
3	4	29.579
5	6	14.777
7	8	36.504

Punct început	Punct sfârșit	Lungime segment (m)
2	3	14.644
4	5	14.765
6	7	23.803
8	9	24.005

Punct început	Punct sfârșit	Lungime segment (** (m))	Punct început	Punct sfârșit	Lungime segment (** (m))
9	10	21.114	10	11	20.901
11	12	1.711	12	13	27.211
13	14	2.058	14	15	14.767
15	16	4.237	16	17	15.398
17	18	16.135	18	19	49.212
19	20	0.218	20	21	28.279
21	22	0.23	22	23	17.058
23	24	13.375	24	25	26.604
25	26	28.783	26	27	20.774
27	28	1.805	28	29	20.603
29	30	1.495	30	31	20.641
31	1	4.062			

** Lungimile segmentelor sunt determinate în planul de proiecție Stereo 70 și sunt rotunjite la 1 milimetru.

*** Distanța dintre puncte este formată din segmente cumulate ce sunt mai mici decât valoarea 1 milimetru.

Extrasul de carte funciară generat prin sistemul informatic integrat al ANCPİ conține informațiile din cartea funciară active la data generării. Acesta este valabil în condițiile prevăzute de art. 7 din Legea nr. 455/2001, coroborat cu art. 3 din O.U.G. nr. 41/2016, exclusiv în mediul electronic, pentru activități și procese administrative prevăzute de legislația în vigoare. Valabilitatea poate fi extinsă și în forma fizică a documentului, fără semnătură olografă, cu acceptul expres sau procedural al instituției publice ori entității care a solicitat prezentarea acestui extras.

Verificarea corectitudinii și realității informațiilor conținute de document se poate face la adresa www.ancpi.ro/verificare, folosind codul de verificare online disponibil în antet. Codul de verificare este valabil 30 de zile calendaristice de la momentul generării documentului.

Data și ora generării,

30/03/2022, 11:04



**EXTRAS DE CARTE FUNCİARĂ
PENTRU INFORMARE**

Carte Funciară Nr. 84826 Târgoviște

Nr. cerere	36484
Ziua	30
Luna	03
Anul	2022

Cod verificare

100114507233



A. Partea I. Descrierea imobilului

TEREN Intravilan

Adresa: Loc. Târgoviste, Str Infratirii, Jud. Dambovita, Lot 3

Nr. Crt	Nr. cadastral topografic	Nr.	Suprafața* (mp)	Observații / Referințe
A1	84826		3.800	Teren neimprejmuit;

B. Partea II. Proprietari și acte

Înscrieri privitoare la dreptul de proprietate și alte drepturi reale		Referințe
45057 / 10/05/2019		
Act Notarial nr. act de dezmembrare autentificat sub nr. 1102, din 10/05/2019 emis de Tudor Lucian Doru;		
B1	Se infiinteaza cartea funciara 84826 a imobilului cu numarul cadastral 84826/Târgoviste, rezultat din dezmembrarea imobilului cu numarul cadastral 83685 înscris în cartea funciara 83685;	A1
Act Administrativ nr. hotararea nr. 227, din 29/06/2018 emis de Consiliul Local al Municipiului Targoviste, O. G. nr. 43/1997; Act Administrativ nr. adeverinta nr. 23902/DOS II B, din 30/07/2018 emis de Primaria Municipiului Targoviste;		
B2	se justifica înscrierea provizorie a dreptului de proprietate efectuată sub B1 cu încheierea nr. 43428 din 19.06.2017	A1
<i>OBSERVATII: pozitie transcrisa din CF 83685/Târgoviste, înscrisa prin încheierea nr. 77784 din 03/08/2018;</i>		
B3	Intabulare, drept de PROPRIETATE, dobandit prin Lege, cota actuala 1/1	A1
1) MUNICIPIUL TARGOVISTE , CIF:4279944, domeniul public		
<i>OBSERVATII: pozitie transcrisa din CF 83685/Târgoviste, înscrisa prin încheierea nr. 77784 din 03/08/2018;</i>		

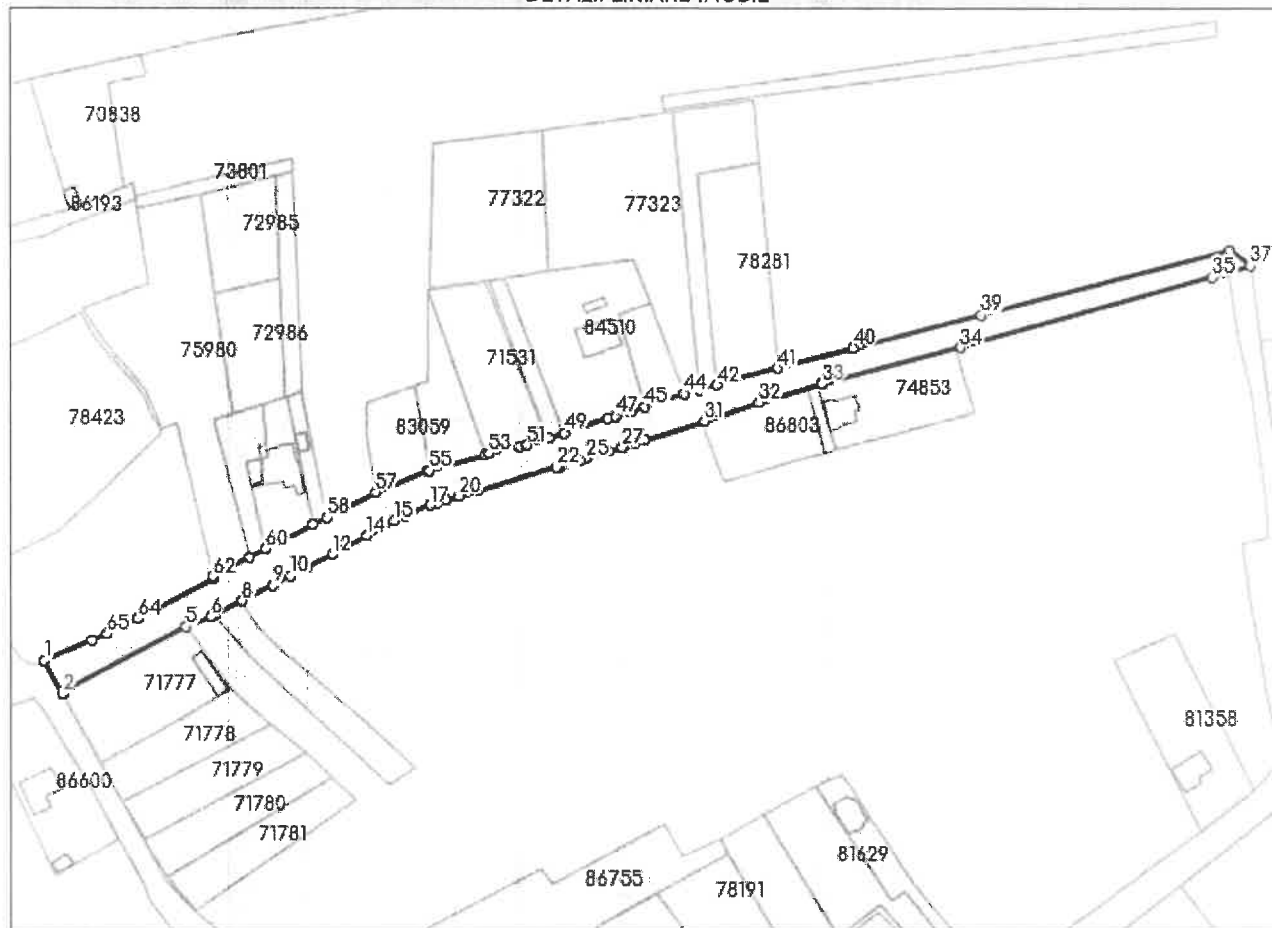
C. Partea III. SARCINI .

Inscrieri privind dezmembrămintele dreptului de proprietate, drepturi reale de garanție și sarcini	Referințe
NU SUNT	

Anexa Nr. 1 La Partea I**Teren**

Nr cadastral	Suprafața (mp)*	Observații / Referințe
84826	3.800	

* Suprafața este determinată în planul de proiecție Stereo 70.

DETALII LINIARE IMOBIL**Date referitoare la teren**

Nr Crt	Categorie folosință	Intra vilan	Suprafața (mp)	Tarla	Parcelă	Nr. topo	Observații / Referințe
1	drum	DA	3.800	-	-	-	

Lungime Segmente

1) Valorile lungimilor segmentelor sunt obținute din proiecție în plan.

Punct început	Punct sfârșit	Lungime segment	Punct început	Punct sfârșit	Lungime segment	Punct început	Punct sfârșit	Lungime segment
1	2	12.206	2	3	0.058	3	4	1.275
4	5	44.064	5	6	8.493	6	7	1.472
7	8	9.842	8	9	10.978	9	10	6.416
10	11	6.238	11	12	8.931	12	13	4.975
13	14	7.814	14	15	9.972	15	16	3.965
16	17	8.794	17	18	2.305	18	19	3.193
19	20	4.232	20	21	6.345	21	22	26.069
22	23	0.637	23	24	7.354	24	25	1.613

Punct început	Punct sfârșit	Lungime segment	Punct început	Punct sfârșit	Lungime segment	Punct început	Punct sfârșit	Lungime segment
25	26	7.489	26	27	4.775	27	28	0.296
28	29	3.89	29	30	3.299	30	31	20.033
31	32	18.396	32	33	21.041	33	34	46.733
34	35	83.372	35	36	5.264	36	37	7.422
37	38	8.208	38	39	81.792	39	40	43.045
40	41	25.301	41	42	20.003	42	43	6.0
43	44	5.0	44	45	13.228	45	46	4.778
46	47	5.047	47	48	2.434	48	49	14.569
49	50	5.2	50	51	7.18	51	52	2.585
52	53	9.875	53	54	1.22	54	55	18.729
55	56	0.73	56	57	17.992	57	58	17.889
58	59	4.854	59	60	17.199	60	61	5.76
61	62	13.405	62	63	0.919	63	64	27.195
64	65	10.892	65	66	5.134	66	1	16.696

** Lungimile segmentelor sunt determinate în planul de proiecție Stereo 70 și sunt rotunjite la 1 milimetru.

*** Distanța dintre puncte este formată din segmente cumulate ce sunt mai mici decât valoarea 1 milimetru.

Extrasul de carte funciară generat prin sistemul informatic integrat al ANCPİ conține informațiile din cartea funciară active la data generării. Acesta este valabil în condițiile prevăzute de art. 7 din Legea nr. 455/2001, coroborat cu art. 3 din O.U.G. nr. 41/2016, exclusiv în mediul electronic, pentru activități și procese administrative prevăzute de legislația în vigoare. Valabilitatea poate fi extinsă și în forma fizică a documentului, fără semnătură olografă, cu acceptul expres sau procedural al instituției publice ori entității care a solicitat prezentarea acestui extras.

Verificarea corectitudinii și realității informațiilor conținute de document se poate face la adresa www.ancpi.ro/verificare, folosind codul de verificare online disponibil în antet. Codul de verificare este valabil 30 de zile calendaristice de la momentul generării documentului.

Data și ora generării,

30/03/2022, 11:03





Oficiul de Cadastru și Publicitate Imobiliară DAMBOVITA
Biroul de Cadastru și Publicitate Imobiliară Târgoviste

EXTRAS DE CARTE FUNCİARĂ PENTRU INFORMARE

Carte Funciară Nr. 83743 Târgoviște

Nr. cerere	36483
Ziua	30
Luna	03
Anul	2022

Cod verificare
100114506649



TEREN Intravilan

A. Partea I. Descrierea imobilului

Adresa: Loc. Târgoviste, Str Lamaitei, Jud. Dambovita

Nr. Crt	Nr. cadastral Nr. topografic	Suprafața* (mp)	Observații / Referințe
A1	83743	Din acte: 5.954 Masurata: 5.980	Teren neimprejmuit;

B. Partea II. Proprietari și acte

Înscrieri privitoare la dreptul de proprietate și alte drepturi reale		Referințe
19348 / 09/03/2018 Act Normativ nr. HOTARARE Nr. 243, din 28/06/2017 emis de CONSILIUL LOCAL AL MUNICIPIULUI TARGOVISTE; Act Administrativ nr. ANEXA Nr. 4, din 29/05/2014 emis de CONSILIUL LOCAL AL MUNICIPIULUI TARGOVISTE; Act Normativ nr. HOTARARE Nr. 156, din 29/05/2014 emis de CONSILIUL LOCAL AL MUNICIPIULUI TARGOVISTE;		
B2	se noteaza actualizarea informatiilor cadastrale conform planului de amplasament si delimitare receptionat sub nr. 19348/15.03.2018	A1
77561 / 03/08/2018 Act Administrativ nr. hotararea nr. 227, din 29/06/2018 emis de Consiliul Local al Municipiului Targoviste, O. G. nr.43/1997; Act Administrativ nr. adeverinta nr. 23891/DOS II B, din 30/07/2018 emis de Primaria Municipiului Targoviste;		
B3	se justifica inscrierea provizorie a dreptului de proprietate efectuata sub B1 cu incheierea nr. 49759 din 11.07.2017	A1 / B.4
B4	Intabulare, drept de PROPRIETATE, dobandit prin Lege, cota actuala 1/1	A1
1) MUNICIPIUL TARGOVISTE, CIF:4279944, domeniul public		

C. Partea III. SARCINI .

Inscrieri privind dezmembrămintele dreptului de proprietate, drepturi reale de garanție și sarcini	Referințe
NU SUNT	

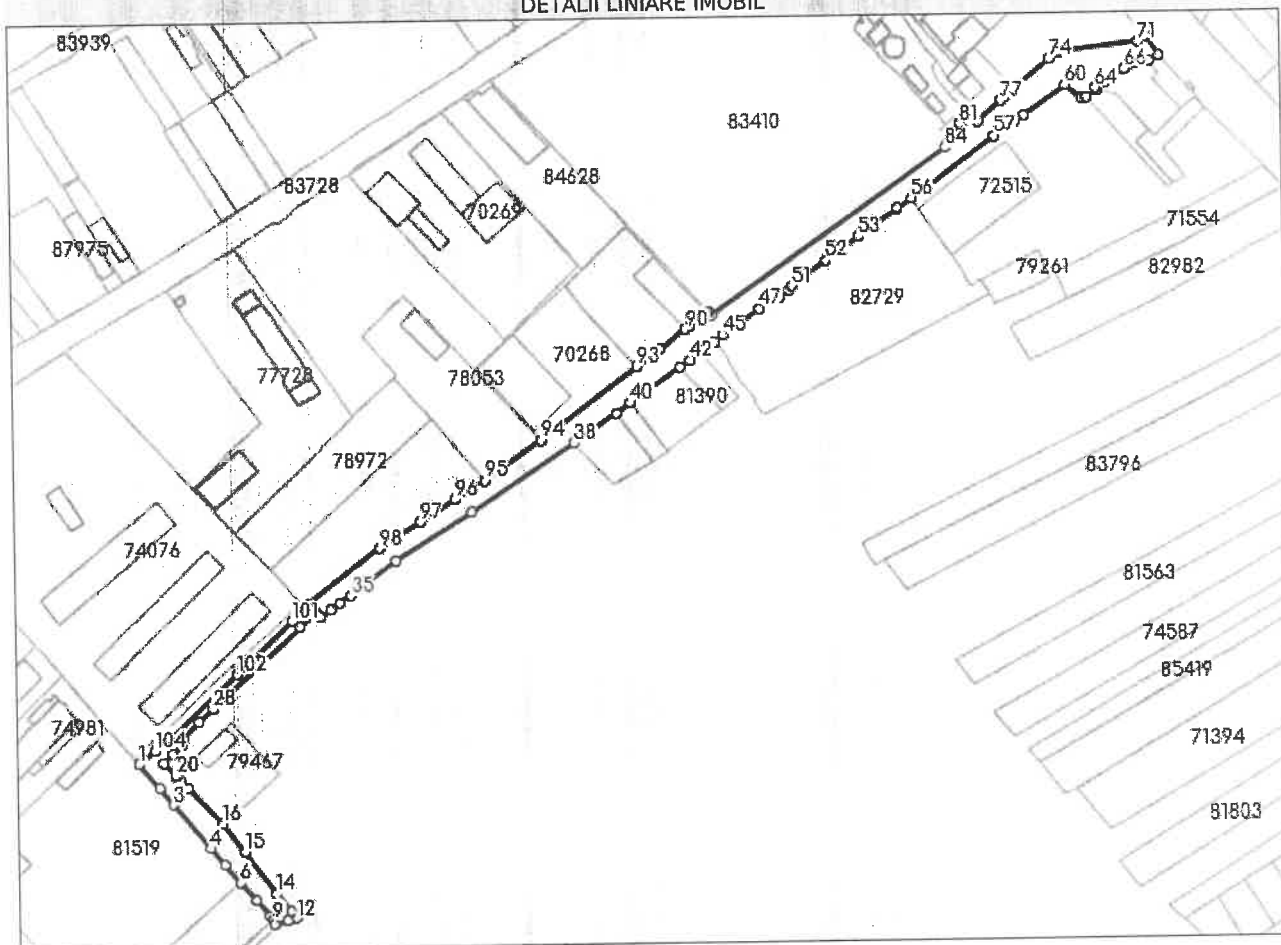
Anexa Nr. 1 La Partea I

Teren

Nr cadastral	Suprafața (mp)*	Observații / Referințe
83743	Din acte: 5.954 Masurata: 5.980	

* Suprafața este determinată în planul de proiecție Stereo 70.

DETALII LINIARE IMOBIL



Date referitoare la teren

Nr Crt	Categorie folosință	Intra vilan	Suprafața (mp)	Tarla	Parcelă	Nr. topo	Observații / Referințe
1	drum	DA	Din acte: 5.954 Masurata: 5.980	-	-	-	

Lungime Segmente

1) Valorile lungimilor segmentelor sunt obținute din proiecție în plan.

Punct început	Punct sfârșit	Lungime segment	Punct început	Punct sfârșit	Lungime segment	Punct început	Punct sfârșit	Lungime segment
1	2	13.751	2	3	9.428	3	4	25.298
4	5	9.373	5	6	10.401	6	7	10.436
7	8	9.168	8	9	2.199	9	10	1.885
10	11	6.057	11	12	4.287	12	13	3.648
13	14	10.241	14	15	23.187	15	16	15.501

Punct început	Punct sfârșit	Lungime segment	Punct început	Punct sfârșit	Lungime segment	Punct început	Punct sfârșit	Lungime segment
16	17	21.761	17	18	4.997	18	19	2.372
19	20	0.266	20	21	7.772	21	22	5.675
22	23	5.84	23	24	1.7	24	25	1.99
25	26	10.13	26	27	8.28	27	28	0.177
28	29	52.975	29	30	9.285	30	31	1.249
31	32	2.089	32	33	5.42	33	34	5.326
34	35	5.69	35	36	25.425	36	37	39.781
37	38	54.083	38	39	22.785	39	40	7.703
40	41	26.686	41	42	5.374	42	43	5.816
43	44	7.764	44	45	4.404	45	46	5.564
46	47	14.434	47	48	10.19	48	49	0.889
49	50	5.212	50	51	2.125	51	52	18.739
52	53	17.844	53	54	21.681	54	55	0.508
55	56	7.666	56	57	46.134	57	58	10.864
58	59	4.9	59	60	22.1	60	61	9.096
61	62	2.259	62	63	6.09	63	64	1.035
64	65	5.257	65	66	9.858	66	67	10.713
67	68	1.098	68	69	4.561	69	70	10.174
70	71	3.978	71	72	34.79	72	73	1.314
73	74	4.672	74	75	19.733	75	76	4.893
76	77	2.867	77	78	13.807	78	79	5.126
79	80	5.524	80	81	0.397	81	82	6.94
82	83	3.08	83	84	2.577	84	85	127.653
85	86	1.929	86	87	0.286	87	88	0.461
88	89	9.423	89	90	2.647	90	91	14.067
91	92	12.827	92	93	0.096	93	94	52.493
94	95	30.424	95	96	15.452	96	97	18.669
97	98	21.022	98	99	41.303	99	100	1.668
100	101	8.781	101	102	33.65	102	103	40.295
103	104	9.111	104	1	9.279			

** Lungimile segmentelor sunt determinate în planul de proiecție Stereo 70 și sunt rotunjite la 1 milimetru.

*** Distanța dintre puncte este formată din segmente cumulate ce sunt mai mici decât valoarea 1 milimetru.


Extrasul de carte funciară generat prin sistemul informatic integrat al ANCPI conține informațiile din cartea funciară active la data generării. Acesta este valabil în condițiile prevăzute de art. 7 din Legea nr. 455/2001, coroborat cu art. 3 din O.U.G. nr. 41/2016, exclusiv în mediul electronic, pentru activități și procese administrative prevăzute de legislația în vigoare. Valabilitatea poate fi extinsă și în forma fizică a documentului, fără semnătură olografă, cu acceptul expres sau procedural al instituției publice ori entității care a solicitat prezentarea acestui extras.

Verificarea corectitudinii și realității informațiilor conținute de document se poate face la adresa www.ancpi.ro/verificare, folosind codul de verificare online disponibil în antet. Codul de verificare este valabil 30 de zile calendaristice de la momentul generării documentului.

Data și ora generării,

30/03/2022, 11:01





Nr. cerere	36479
Ziua	30
Luna	03
Anul	2022

Cod verificare
100114506984



EXTRAS DE CARTE FUNCİARĂ PENTRU INFORMARE

Carte Funciară Nr. 86200 Târgoviște

A. Partea I. Descrierea imobilului

TEREN Intravilan

Adresa: Loc. Târgoviște, Str Nicolae Dobrin, Jud. Dambovita

Nr. Crt	Nr. cadastral Nr. topografic	Suprafața* (mp)	Observații / Referințe
A1	86200	4.411	Teren neimprijmuit;

B. Partea II. Proprietari și acte

Înscrieri privitoare la dreptul de proprietate și alte drepturi reale		Referințe
71762 / 24/08/2020		
Act Notarial nr. act de alipire autentificat sub nr. 1464, din 24/08/2020 emis de NP Tudor Lucian Doru;		
B1	Se infiinteaza cf. 86200 a imobilului cu nr. cad. 86200/Târgoviște ca urmare a alipirii urmatoarelor 5 imobile: -- nr.cad.74994\cf.74994; -- nr.cad.74997\cf.74997; -- nr.cad.75090\cf.75090; -- nr.cad.77110\cf.77110; -- nr.cad.83882\cf.83882;	A1
Act Administrativ nr. hotararea nr. 227, din 29/06/2018 emis de MUNICIPIUL TARGOVISTE; Act Notarial nr. contract de vanzare cumparare aut. sub nr. 3968, din 28/11/2019 emis de NP Simionescu Dobanda Ioana Dana; Act Administrativ nr. adeverinta nr. 411, din 08/01/2019 emis de MUNICIPIUL TARGOVISTE; Act Administrativ nr. adeverinta nr. 412, din 08/01/2019 emis de Municipiul Targoviste; Act Administrativ nr. hotarare nr. 464, din 19/12/2019 emis de Consiliul Local al Municipiului Targoviste, si anexa; Act Administrativ nr. adeverinta nr. 410, din 08/01/2019 emis de Municipiul Targoviste; Act Administrativ nr. hotarare nr. 227, din 29/06/2019 emis de Consiliul Local al Municipiului Targoviste; Hotarare Judecatoreasca nr. sentinta civila nr. 2525, din 21/06/2007 emis de Judecatoria Targoviste, in dosar nr. 3211/315/2008, definitiva si irevocabila;		
B2	Intabulare, drept de PROPRIETATE schimb, mod dobandire conventie, cumparare, mod dobandire conventie, dobandit prin Lege, cota actuala 1/1 1) MUNICIPIUL TARGOVISTE, CIF:4279944, domeniu public OBSERVATII: pozitie transcrisa din CF 74994/Târgoviște, in scrisa prin incheierea nr. 1492 din 10/01/2019; pozitie transcrisa din CF 83882/Târgoviște, in scrisa prin incheierea nr. 1470 din 10/01/2019; pozitie transcrisa din CF 77110/Târgoviște, in scrisa prin incheierea nr. 125324 din 29/11/2019 si incheierea nr. 71762 din 24.08.2020; pozitie transcrisa din CF 75090/Târgoviște, in scrisa prin incheierea nr. 68416 din 18/11/2008 si incheierea nr. 71762 din 24.08.2020; (provenita din conversia CF 20528); pozitie transcrisa din CF 74997/Târgoviște, in scrisa prin incheierea nr. 1493 din 10/01/2019; cu efect de opozabilitate de la data de 18.11.2018;	A1

C. Partea III. SARCINI

Înscrieri privind dezmembrămintele dreptului de proprietate, drepturi reale de garanție și sarcini		Referințe
71762 / 24/08/2020		
Act Notarial nr. conventie civila aut. sub nr. 542, din 22/02/2013 emis de NP ENACHE IULIA;		
C1	se intabuleaza dreptul de uz si dreptul de servitute de trecere pentru instalare, intretinere si exploatare conducta de gaze naturale, in favoarea : SC DISTRIGAZ SUD REȚELE SRL, cu sediul in Bucuresti OBSERVATII: pozitie transcrisa din CF 77110/Târgoviște, in scrisa prin incheierea nr. 17032 din 25/02/2013;	A1
C2	se intabuleaza dreptul de uz si dreptul de servitute de trecere , in favoarea : SC GDF SUEZ Energy Romania SA, cu sediul in Bucuresti OBSERVATII: pozitie transcrisa din CF 77110/Târgoviște, in scrisa prin incheierea nr. 17032 din 25/02/2013;	A1
Act Notarial nr. contract de vanzare cumparare aut. sub nr. 2772, din 06/11/2015 emis de NP Simionescu		
Document care conține date cu caracter personal, protejate de prevederile Legii Nr. 677/2001.		Pagina 1 din 4

Înscrieri privind dezmembrămintele dreptului de proprietate, drepturi reale de garanție și sarcini	Referințe
Dobanda Ioana Dana;	
C3 se intabuleaza dreptul de servitute de trecere asupra imobilului de la A1 si in beneficiul imobilului cu numar cadastral 74435 inscris in cartea funciara nr. 74435 a localitatii Targoviste	A1
<i>OBSERVAȚII: pozitie transcrisa din CF 77110/Târgoviște, inscrisa prin incheierea nr. 92280 din 09/11/2015;</i>	

Punct început	Punct sfârșit	Lungime segment	Punct început	Punct sfârșit	Lungime segment	Punct început	Punct sfârșit	Lungime segment
25	26	13.673	26	27	35.157	27	28	18.498
28	29	2.916	29	30	22.206	30	31	21.145
31	32	8.065	32	33	22.822	33	34	0.313
34	35	7.827	35	36	26.232	36	37	5.301
37	38	10.882	38	39	2.084	39	40	17.561
40	41	12.464	41	42	8.608	42	43	3.738
43	44	23.271	44	45	36.422	45	46	64.912
46	47	29.496	47	48	20.496	48	49	20.124
49	50	2.625	50	51	1.912	51	52	0.046
52	53	2.554	53	54	16.558	54	55	14.976
55	56	2.43	56	57	17.662	57	58	6.79
58	59	26.687	59	60	4.0	60	61	2.117
61	62	22.199	62	63	4.683	63	64	8.978
64	65	16.532	65	66	19.599	66	67	22.907
67	68	4.052	68	69	1.804	69	70	4.002
70	71	13.646	71	72	5.052	72	73	2.387
73	1	6.012						

** Lungimile segmentelor sunt determinate în planul de proiecție Stereo 70 și sunt rotunjite la 1 milimetru.

*** Distanța dintre puncte este formată din segmente cumulate ce sunt mai mici decât valoarea 1 milimetru.

Extrasul de carte funciară generat prin sistemul informatic integrat al ANCPİ conține informațiile din cartea funciară active la data generării. Acesta este valabil în condițiile prevăzute de art. 7 din Legea nr. 455/2001, coroborat cu art. 3 din O.U.G. nr. 41/2016, exclusiv în mediul electronic, pentru activități și procese administrative prevăzute de legislația în vigoare. Valabilitatea poate fi extinsă și în forma fizică a documentului, fără semnătură olografă, cu acceptul expres sau procedural al instituției publice ori entității care a solicitat prezentarea acestui extras.

Verificarea corectitudinii și realității informațiilor conținute de document se poate face la adresa www.ancpi.ro/verificare, folosind codul de verificare online disponibil în antet. Codul de verificare este valabil 30 de zile calendaristice de la momentul generării documentului.

Data și ora generării,

30/03/2022, 11:01





**EXTRAS DE CARTE FUNCİARĂ
 PENTRU INFORMARE**

Carte Funciară Nr. 83838 Târgoviște

A. Partea I. Descrierea imobilului

TEREN Intravilan

Adresa: Loc. Târgoviste, Jud. Dambovita, STRADA CRIZANTEMEI

Nr. Crt	Nr. cadastral topografic	Nr.	Suprafața* (mp)	Observații / Referințe
A1	83838		1.858	Teren imprejmuit;

B. Partea II. Proprietari și acte

Înscrieri privitoare la dreptul de proprietate și alte drepturi reale		Referințe
1475 / 10/01/2019		
Act Administrativ nr. hotararea nr. 227, din 29/06/2018 emis de MUNICIPIUL TARGOVISTE ; Act Administrativ nr. adeverinta nr. 407, din 08/01/2019 emis de MUNICIPIUL TARGOVISTE;		
B2	Intabulare, drept de PROPRIETATE, dobandit prin Lege, cota actuala 1/1	A1
1) MUNICIPIUL TARGOVISTE, CIF:4279944, domeniul public		

C. Partea III. SARCINI .

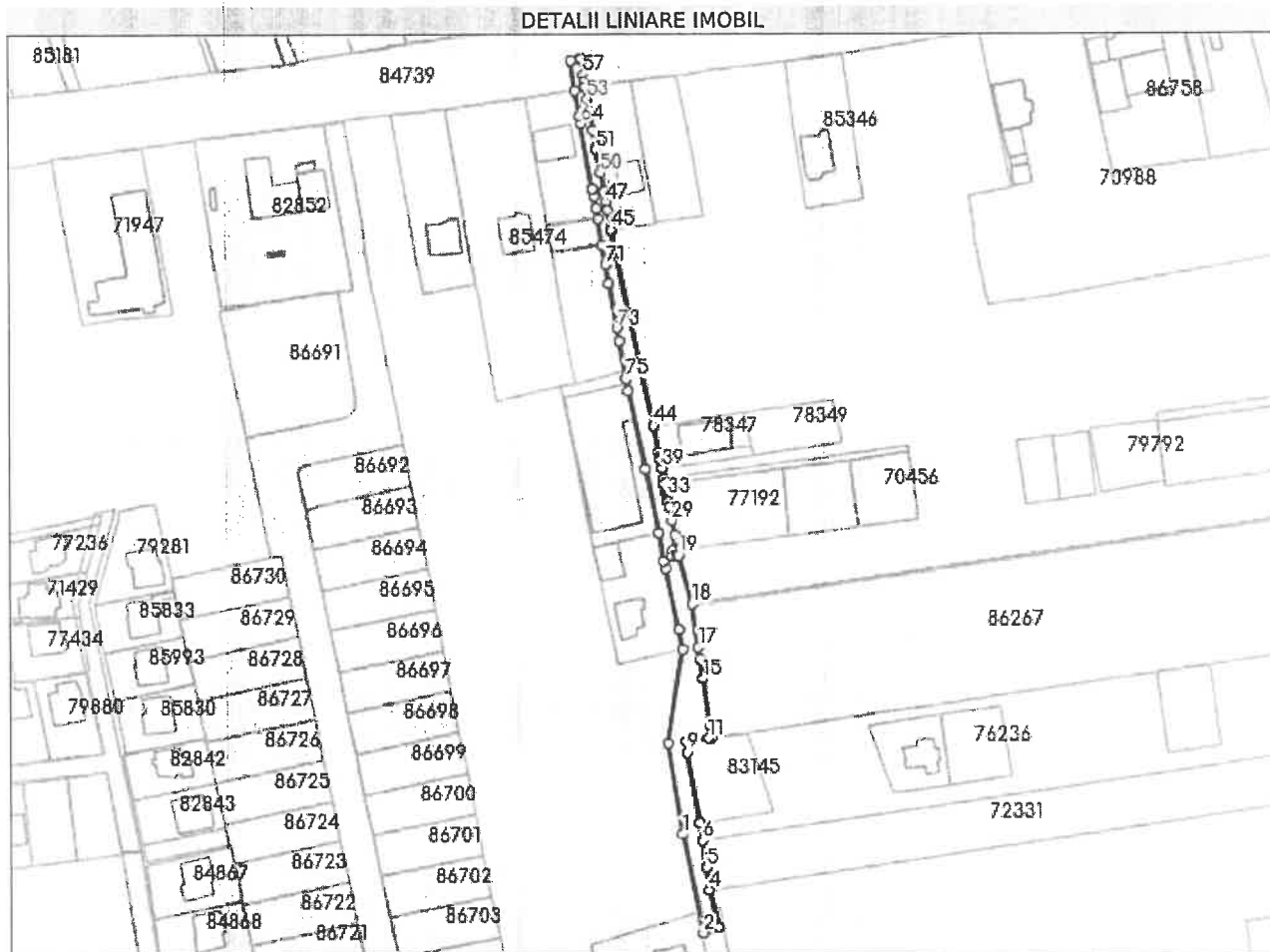
Inscrieri privind dezmembrămintele dreptului de proprietate, drepturi reale de garanție și sarcini	Referințe
NU SUNT	

Anexa Nr. 1 La Partea I

Teren

Nr cadastral	Suprafața (mp)*	Observații / Referințe
83838	1.858	

* Suprafața este determinată în planul de proiecție Stereo 70.



Date referitoare la teren

Nr Crt	Categorie folosință	Intra vilan	Suprafața (mp)	Tarla	Parcelă	Nr. topo	Observații / Referințe
1	drum	DA	1.858	-	-	-	

Lungime Segmente

1) Valorile lungimilor segmentelor sunt obținute din proiecție în plan.

Punct început	Punct sfârșit	Lungime segment	Punct început	Punct sfârșit	Lungime segment	Punct început	Punct sfârșit	Lungime segment
1	2	36.162	2	3	5.957	3	4	14.045
4	5	8.119	5	6	9.941	6	7	6.497
7	8	0.037	8	9	25.566	9	10	4.002
10	11	8.34	11	12	1.031	12	13	4.272
13	14	1.122	14	15	15.943	15	16	7.405
16	17	4.085	17	18	15.428	18	19	18.267
19	20	0.874	20	21	1.458	21	22	1.978
22	23	1.214	23	24	0.889	24	25	0.047

Punct început	Punct sfârșit	Lungime segment	Punct început	Punct sfârșit	Lungime segment	Punct început	Punct sfârșit	Lungime segment
25	26	0.645	26	27	0.872	27	28	4.06
28	29	5.173	29	30	5.081	30	31	1.722
31	32	0.807	32	33	1.039	33	34	1.269
34	35	3.311	35	36	0.147	36	37	0.301
37	38	1.529	38	39	3.942	39	40	2.787
40	41	0.712	41	42	0.416	42	43	1.805
43	44	9.589	44	45	71.678	45	46	7.002
46	47	3.052	47	48	4.006	48	49	0.283
49	50	6.707	50	51	8.443	51	52	6.979
52	53	11.223	53	54	4.488	54	55	0.101
55	56	1.926	56	57	2.184	57	58	5.855
58	59	0.328	59	60	3.191	60	61	0.308
61	62	11.135	62	63	8.968	63	64	2.801
64	65	23.713	65	66	0.245	66	67	2.301
67	68	4.579	68	69	3.642	69	70	9.562
70	71	7.137	71	72	6.91	72	73	16.178
73	74	4.844	74	75	13.444	75	76	4.413
76	77	28.762	77	78	23.314	78	79	0.147
79	80	10.095	80	81	2.825	81	82	22.373
82	83	7.189	83	84	34.285	84	1	33.07

** Lungimile segmentelor sunt determinate în planul de proiecție Stereo 70 și sunt rotunjite la 1 milimetru.

*** Distanța dintre puncte este formată din segmente cumulate ce sunt mai mici decât valoarea 1 milimetru.

Extrasul de carte funciară generat prin sistemul informatic integrat al ANCPİ conține informațiile din cartea funciară active la data generării. Acesta este valabil în condițiile prevăzute de art. 7 din Legea nr. 455/2001, coroborat cu art. 3 din O.U.G. nr. 41/2016, exclusiv în mediul electronic, pentru activități și procese administrative prevăzute de legislația în vigoare. Valabilitatea poate fi extinsă și în forma fizică a documentului, fără semnătură olografă, cu acceptul expres sau procedural al instituției publice ori entității care a solicitat prezentarea acestui extras.

Verificarea corectitudinii și realității informațiilor conținute de document se poate face la adresa www.ancpi.ro/verificare, folosind codul de verificare online disponibil în antet. Codul de verificare este valabil 30 de zile calendaristice de la momentul generării documentului.

Data și ora generării,


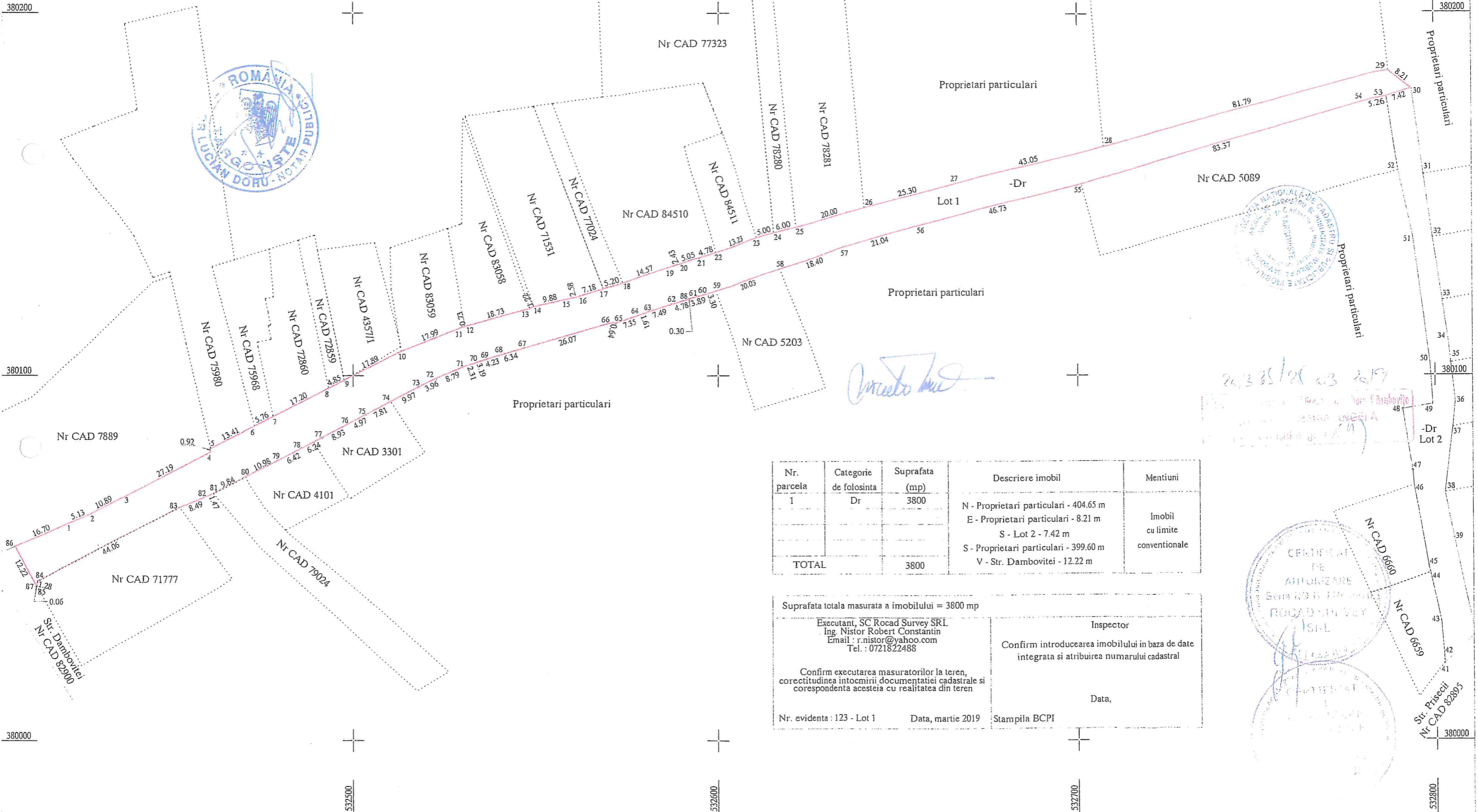
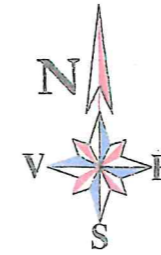
30/03/2022, 11:00



PLAN DE AMPLASAMENT SI DELIMITARE A IMOBILULUI

Scara 1: 1000

Nr. cadastral	Suprafata masurata (mp)	Adresa imobilului : Mun. Targoviste, Str. Infratirii Lot 3, Jud. Dambovita	
84826	Lot 1 = 3800	Intravilan	
Cartea funciara	UAT	TARGOVISTE	



Constantin

20.3.2019
 2019
 -Dr Lot 2

Nr. parcela	Categorie de folosinta	Suprafata (mp)	Descriere imobil	Mentiuni
I	Dr	3800	N - Proprietari particulari - 404.65 m E - Proprietari particulari - 8.21 m S - Lot 2 - 7.42 m V - Str. Dambovitei - 12.22 m	Imobil cu limite conventionale
TOTAL		3800		

Suprafata totala masurata a imobilului = 3800 mp


Executant, SC Rocad Survey SRL
 Ing. Nistor Robert Constantin
 Email: r.nistor@yahoo.com
 Tel.: 0721822488

Inspector
 Confirm introducerea imobilului in baza de date integrata si atribuirea numarului cadastral

Confirm executarea masuratorilor la teren, corectitudinea intocmirii documentatiei cadastrale si corespondenta acesteia cu realitatea din teren

Data, _____

Nr. evidenta: 123 - Lot 1 Data, martie 2019 Stampila BCPI

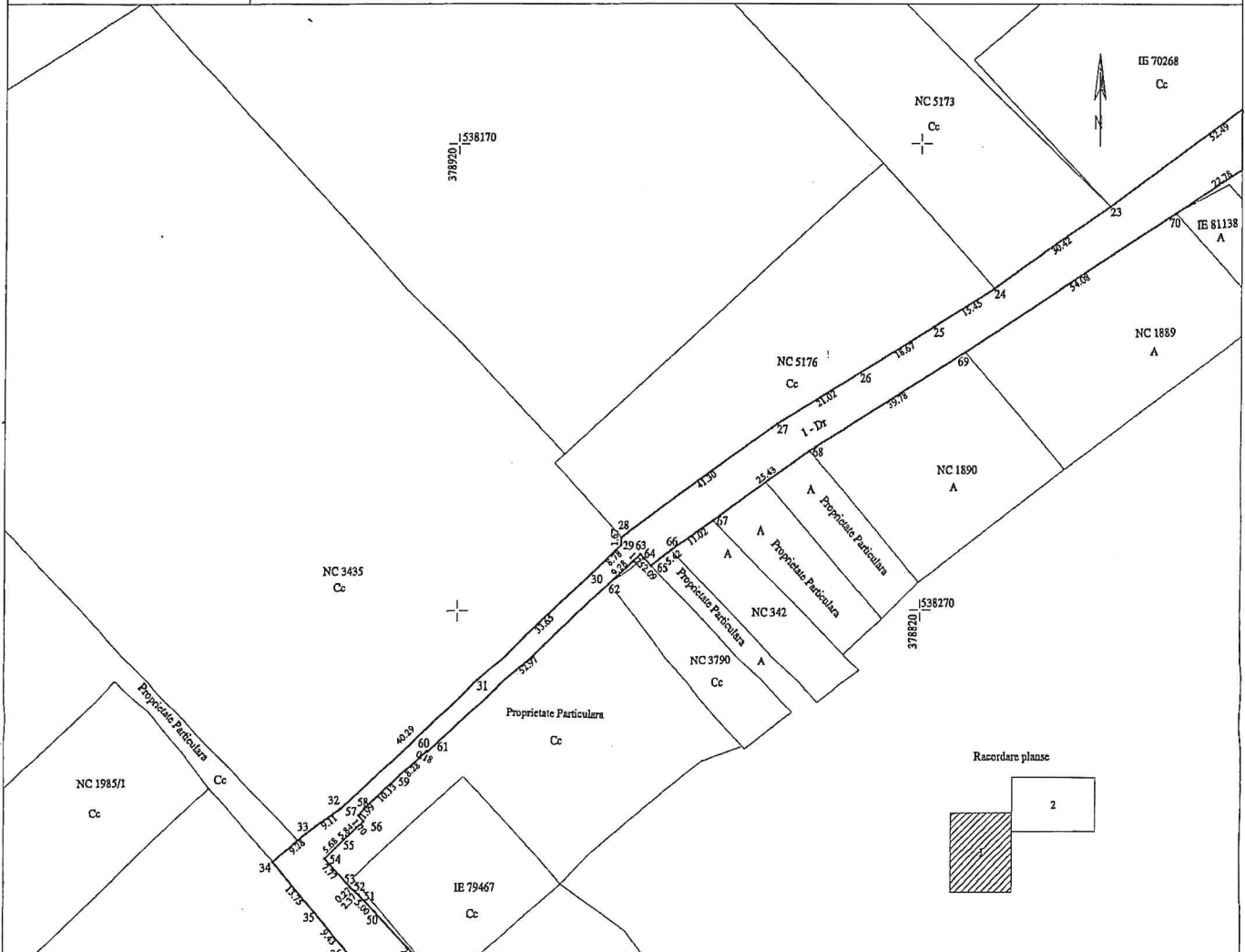


PLAN DE AMPLASAMENT ȘI DELIMITARE A BUNULUI IMOBIL

Scara 1: 1000

Nr. cadastral 83743	Suprafata masurata a imobilului (mp) 5980	Adresa imobilului Mun. Targoviste, Strada Lamaitei, jud. Dambovita
----------------------------	----------------------------------------------	-----------------------------------------------------------------------

Nr. Cartea Funciara	Unitatea Administrativ Teritoriala (UAT) TARGOVISTE
---------------------	---------------------------------------------------------------



A. Date referitoare la teren			
Nr. parcela	Categorie de folosinta	Suprafata (mp)	Mentiiuni
1	DR	5980	hotar conventional
Total		5980	-

B. Date referitoare la constructii			
Cod	Destinatia	Suprafata construita la sol (mp)	Mentiiuni
TOTAL			

Suprafata totala masurata a imobilului = 5980 mp
Suprafata din act = 5954 mp

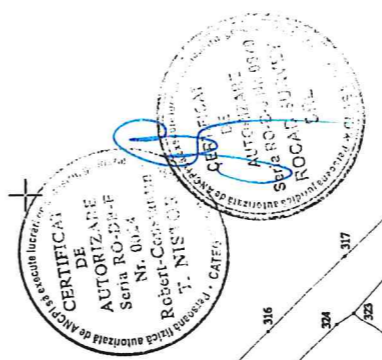
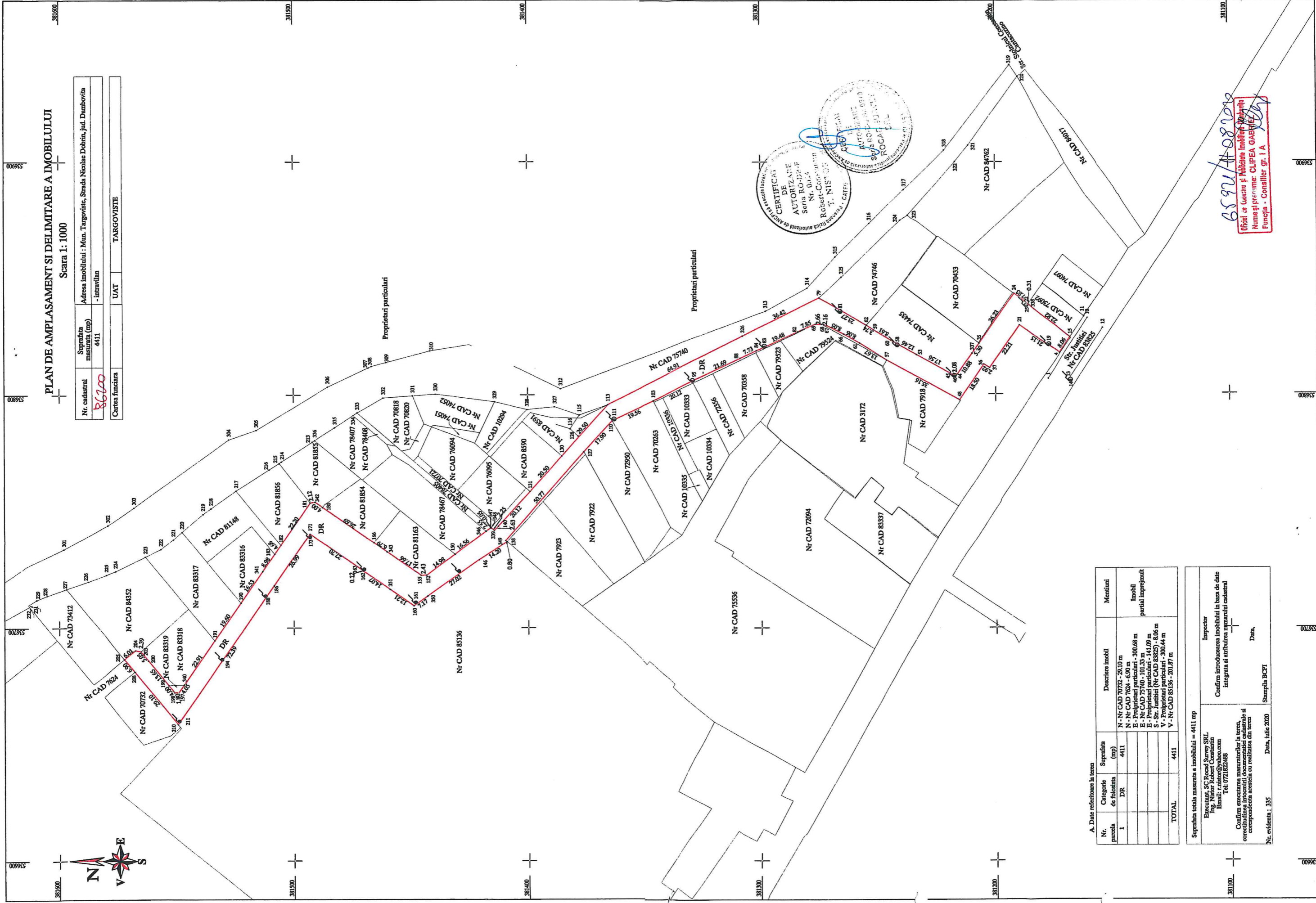
Executant SC MOLBAK PROIECT SRL	Inspector
Confirm executarea masuratorilor la teren, corectitudinea intocmirii documentatiei cadastrale si corespundenta acesteia cu realitatea din teren	Confirm introducerea imobilului in baza de date integrata si atribuirea numarului cadastral
Semnatura si stampila	Semnatura si parafa
Stampila ECPI	Stampila ECPI
Data Iulie 2017	Data

49759/24.07.2017
 Oficiul de cadastru și Publicitate Imobiliară Dambovita
 Numes și prenume: MERLOIU ION
 Funcția - C. birou nr. gr. I A



PLAN DE AMPLASAMENT SI DELIMITARE A IMOBILULUI
Scara 1: 1000

Nr. cadastral	Suprafata masurata (mp)	Adresa imobilului : Mun. Targoviste, Strada Nicolae Dobrin, jud. Dambovita
86700	4411	- intravilan
Cartea funciara	UAT	TARGOVISTE



6591/108202
 Oficiul de Cadastru și Mobilizare Imobiliară Targoviste
 Nume și prenume: CLUPEA GABRIELA
 Funcția - Consilier gr. I A

A. Date referitoare la teren

Nr. parcela	Categorie de folosinta	Suprafata (mp)	Descriere imobil	Mentiiuni
1	DR	4411	N - Nr. CAD 70722 - 25.10 m N - Nr. CAD 7624 - 6.90 m E - Proprietari particulari - 300.68 m E - Nr. CAD 75740 - 101.33 m E - Proprietari particulari - 141.09 m S - Str. Justitie (Nr. CAD 83825) - 8.06 m V - Proprietari particulari - 300.44 m	Imobil partial improrunuit
TOTAL		4411		

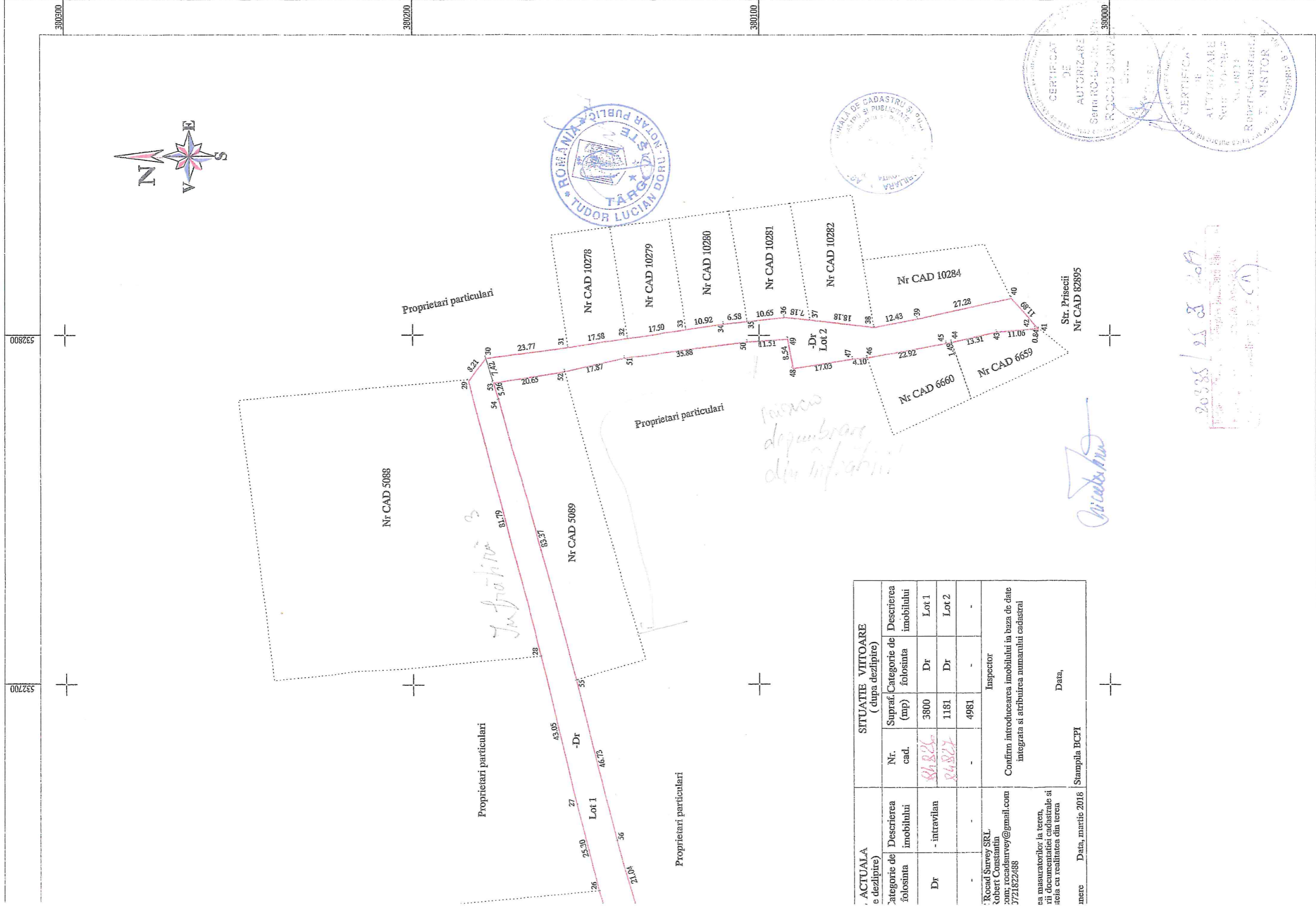


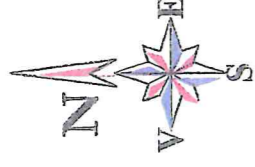
Suprafata totala masurata a imobilului = 4411 mp

Executant, SC Record Survey SRL
 Ing. Nistor Robert Constantin
 Email: r.nistor@yahoo.com
 Tel: 0721822488

Inspector
 Confirma introducerea imobilului in baza de date integrata si atribuirea numarului cadastral

Confirma executarea masuratorilor la teren, corectitudinea incontinutii documentatiei cadastrale si corespondenta acesteia cu realitatea din teren

Nr. evidenta : 335 Data, iulie 2020 Stampila BCPI



ACTUALA de dezlipire	Descrierea imobilului	Nr. cad.	SITUATIE VIITOARE (dupa dezlipire)	
			Supraf. (mp)	Descrierea imobilului
Dr	- intravilan	84826	3800	Dr Lot 1
-	-	84827	1181	Dr Lot 2
-	-	-	4981	-

Inspector
Rocad Survey SRL
Robert Constantin
rom; rocadsurvey@gmail.com
7721872488

Confirma introducerea imobilului in baza de date
integrata si atribuirea numarului cadastral

ea masuratorilor la teren,
si documentatiei cadastrale si
teia cu realitatea din teren

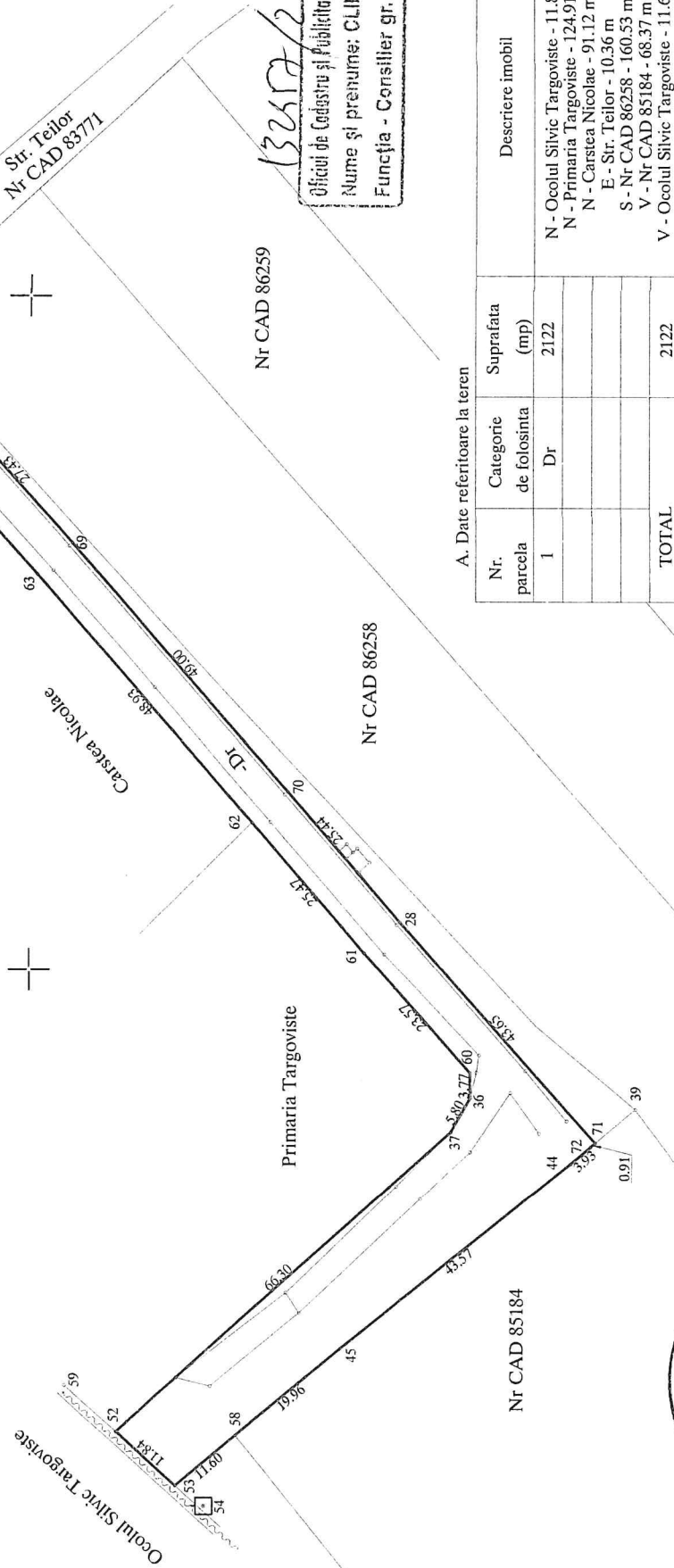

Stampila BCPI
Data, marie 2018
Data,

20385 / 25 of 2018
 Inspector
 E. NISTOR

PLAN DE AMPLASAMENT SI DELIMITARE A IMOBILULUI

Scara 1: 1000

Nr. cadastral	Suprafata masurata (mp)	Adresa imobilului : Mun. Targoviste, Teren adiacent Strada Teilor, Jud. Dambovit
2202	2122	- Intravilan
Cartea funciara	UAT	TARGOVISTE



3267/24204
 Oficiu de Cadastru și Publicitate Imobiliară Dâmbovița
 Nume și prenume: CLIEA GABRIEL
 Funcția - Consilier gr. I

A. Date referitoare la teren

Nr. parcela	Categorie de folosinta	Suprafata (mp)	Descriere imobil	Mentiiuni
1	Dr	2122	N - Ocolul Silvic Targoviste - 11.84 m N - Primaria Targoviste - 124.91 m N - Carstea Nicolae - 91.12 m E - Str. Teilor - 10.36 m S - Nr CAD 86258 - 160.53 m V - Nr CAD 85184 - 68.37 m	Lim conv Lim conv Lim conv Lim conv Lim conv Gard
TOTAL		2122	V - Ocolul Silvic Targoviste - 11.60 m	Lim conv

Suprafata totala masurata a imobilului = 2122 mp Suprafata din act a imobilului = 2122 mp	Inspector
Executant, Ing. Nistor Robert Constantin Email : r.nistor@yahoo.com Tel. : 0721822488	Confirm introducerea imobilului in baza de date integrata si atribuirea numarului cadastral
Confirm executarea masuratorilor la teren, corectitudinea intocmirii documentatiei cadastrale si corespondenta acesteia cu realitatea din teren	Data,
Nr. evidenta : 328	Data, noiembrie 2021
	Stampila BCPI



